



PREFEITURA MUNICIPAL DA ESTÂNCIA TURÍSTICA DE PRESIDENTE EPITÁCIO – SP

CNPJ:55.293.427 / 0001 - 17

SECRETARIA MUNICIPAL DE SAÚDE

Telefone/Fax: (18) 3281-2211

Rua São Paulo, nº 01-25= CEP: 19.470-000 – Pres Epitácio/SP

e-mail: epitaciosauade_cpd@yahoo.com.br

ESTÂNCIA TURÍSTICA DE **PRESIDENTE EPITÁCIO – SP**

PLANO DE AÇÃO PARA **MANEJO E** **CONTROLE DE ESCORPIÃO**



2020



PREFEITURA MUNICIPAL DA ESTÂNCIA TURÍSTICA DE PRESIDENTE EPITÁCIO – SP

CNPJ:55.293.427 / 0001 - 17

SECRETARIA MUNICIPAL DE SAÚDE

Telefone/Fax: (18) 3281-2211

Rua São Paulo, nº 01-25= CEP: 19.470-000 – Pres Epitácio/SP

e-mail: epitaciosauade_cpd@yahoo.com.br

Equipe elaboradora

Equipe de Controle de Vetores/ I. E. C

Equipe do CCZ – Pres. Epitácio.

Colaboradores

Equipe de Meio Ambiente.

Equipe da Secretária de Obras e Infraestrutura.

Equipe da Fiscalização Municipal.

Equipe de Vigilância Epidemiológica Municipal.

SUMÁRIO

1. INTRODUÇÃO

Caracterização do Município.....	5
Dados do Município.....	5,6,7,8
1.1.2 Localização Geográfica.....	9,11
1.2. Infestação e Escorpionismo no Município.....	11
1.2.1 Tabela de dados de notificações /atendimentos.....	11
1.2.2 Tabela de ocorrência de óbitos nos últimos anos.....	12
1.2.3 Tabela de ocorrência de acidentes nos últimos anos.....	12
1.2.4 Tabela de infestação por exemplares e imóveis positivos.....	13
1.3. Estratificação de Risco.....	13
1.3.1 Coleta de lixo domiciliar na área urbana /Coleta Seletiva.....	13
1.3.2 Resíduos sólidos de limpeza urbana.....	14,15,16
1.3.3 Destino dos resíduos originários do cemitério.....	17
1.3.4 Condições os locais de depósitos de resíduos sólidos e de caçambas.....	17,18,19
1.3.5 Manejo de parques e praças.....	19
1.3.6 Manejo de rede esgotos e de águas pluviais.....	19,20
1.3.7 Áreas Vulneráveis para escorpiões.....	20,21
2. OBJETIVOS.....	23
2.1. Geral	23
2.2. Específicos.....	23
3. VIGILÂNCIA DO ANIMAL e HUMANA	
3.1. Notificação.....	23
3.1.1 De avistamento ou captura do escorpião pelo Município.....	23
3.1.1.1 Local e telefones para registro de avistamento ou captura.....	23,24
3.1.2 Na ocorrência de acidente com escorpião.....	24
3.1.3 Fluxo nas ações de atendimento.....	25

3.2. Atendimento à Notificação.....	26
3.2.1 Investigação na notificação sem acidente.....	26
3.2.2 Investigação em local onde houve acidente.....	26
3.2.3 Investigação por busca ativa.....	26,27
3.3. Monitoramento, Análise e Socialização das informações.....	27
3.3.1 Gráfico móveis atendidos nos últimos 3 anos.....	27
3.3.2 Gráfico horário de captura ano 2020.....	28
3.3.3 Gráfico de notificações atendidas.....	28
3.3.5 Gráfico de infestação por espécies.....	29
3.4 Vigilância e Assistência a Acidentados*.....	30,31
4.MANEJO AMBIENTAL	33
4.1 Ações de orientação específicas e sanções para casos reincidentes que coloquem em risco a população de uma região.....	33
4.1.1 Plano específico de manejo de águas pluviais telando condutores quando possível e/ou colocando válvulas de retenção.....	33
4.1.2 Plano específico de arborização para manter parques e praças com vegetação podada.....	33
4.1.3 Coleta e depósitos de resíduos sólidos, principalmente restos de materiais de construção e depositários de caçamba.....	34
4.1.4 Plano específico de limpeza urbana principalmente para pontos viciados de descartes.....	35
5. EDUCAÇÃO EM SAÚDE.....	36
5.1 Estratégia de Educação continuada.....	36,37,38,39
6. CRONOGRAMA.....	40
OPERACIONAL.....	40,41,42
7. PLANILHA DE CUSTO.....	43
8. Referências consultadas.....	44

1. INTRODUÇÃO

1.1 Caracterização do Município

1.1.1 Dados do Município:

c) - Aspectos Demográficos:

- População:

Com população estimada em um total de 44.208 habitantes, Presidente Epitácio é o terceiro município mais populoso do oeste do estado, conforme contagem estimada em 2019 pelo IBGE.

A população economicamente ativa (faixa dos 15 aos 59 anos) é de 64,33%. Encontra-se em zona urbana **93,3%** da população municipal, sendo que desta, 48,9% são do sexo masculino e o restante do sexo feminino. A zona rural concentra apenas **6,7%** da população total.

- Território e Ambiente:

Apresenta 84.7% de domicílios com esgotamento sanitário adequado, 94.1% de domicílios urbanos em vias públicas com arborização e 7.3% de domicílios urbanos em vias públicas com urbanização adequada (presença de bueiro, calçada, pavimentação e meio-fio). Quando comparado com os outros municípios do Estado, fica na posição 408 de 645, 342 de 645 e 560 de 645, respectivamente. Já quando comparado a outras cidades do Brasil, sua posição é 726 de 5570, 1040 de 5570 e 3106 de 5570, respectivamente.

Área da unidade territorial [2019]

1.260,281 km²

Esgotamento sanitário adequado [2010]

84,7 %

Arborização de vias públicas [2010]

94,1 %

Urbanização de vias públicas [2010]

7,3 %

TAXA DE ESCOLARIDADE

Taxa de escolarização de 6 a 14 anos de idade [2010]	98,8 %
IDEB – Anos iniciais do ensino fundamental (Rede pública) [2017]	6,6
IDEB – Anos finais do ensino fundamental (Rede pública) [2017]	5,0
Matrículas no ensino fundamental [2018]	4.674 matrículas
Matrículas no ensino médio [2018]	1.584 matrículas
Docentes no ensino fundamental [2018]	295 docentes
Docentes no ensino médio [2018]	160 docentes
Número de estabelecimentos de ensino fundamental [2018]	20 escolas
Número de estabelecimentos de ensino médio [2018]	9 escolas

A população esta distribuída da seguinte forma:

FAIXA ETÁRIA

Menor de 1 ano	1 a 4 anos	5 a 9 anos	10 a 14 anos	15 a 19 anos	20 a 24 anos	25 a 29 anos	30 a 34 anos	35 a 39 anos
506	2229	3044	3459	3466	3451	3433	3369	2988
40 a 44 anos	45 a 49 anos	50 a 54 anos	55 a 59 anos	60 a 64 anos	65 a 69 anos	70 a 74 anos	75 a 79 anos	80 a 84 anos
2995	2882	2451	2002	1560	1204	952	643	425
85 a 89 anos	90 a 94 anos	95 a 99 anos	100 anos e mais					
175	62	19	03					

Fonte: IBGE Cidades/2014

SEXO E IDADE

Homens

Menos de 1 ano	1 a 4 anos	5 a 9 anos	10 a 14 anos	15 a 19 anos	20 a 24 anos	25 a 29 anos	30 a 34 anos	35 a 39 anos
256	1156	1562	1744	1757	1732	1689	1624	1430
40 a 44 anos	45 a 49 anos	50 a 54 anos	55 a 59 anos	60 a 64 anos	65 a 69 anos	70 a 74 anos	75 a 79 anos	80 a 84 anos
1442	1417	1158	926	718	556	450	286	194
85 a 89	90 a 94	95 a 99	100					

anos	anos	anos	anos e mais
83	25	11	1

Fonte: IBGE Cidades/2014

FAIXA POPULACIONAL:

As tabelas a seguir apresentam a distribuição populacional segundo sexo e faixa etária, acompanhadas das pirâmides populacionais para Presidente Epitácio que a compõem. As tabelas contendo a distribuição populacional idade e sexo.

PRESIDENTE EPITACIO			
IDADE	MASCULINO	FEMININO	Total
Menor de um ano	1.412	1.323	2.735
5 a 9 anos	1.562	1.482	3.044
10 a 14 anos	1.744	1.715	3.459
15 a 19 anos	1.757	1.709	3.466
20 a 24 anos	1.732	1.719	3.451
25 a 29 anos	1.689	1.744	3.433
30 a 34 anos	1.624	1.745	3.369
35 a 39 anos	1.430	1.558	2.988
40 a 44 anos	1.442	1.553	2.995
45 a 49 anos	1.417	1.465	2.882
50 a 54 anos	1.158	1.293	2.451
55 a 59 anos	926	1.076	2.002
60 a 64 anos	718	842	1.560
65 a 69 anos	1.274	648	1.922
70 a 74 anos	450	502	952
75 a 79 anos	286	357	643
80 anos e mais	314	370	684

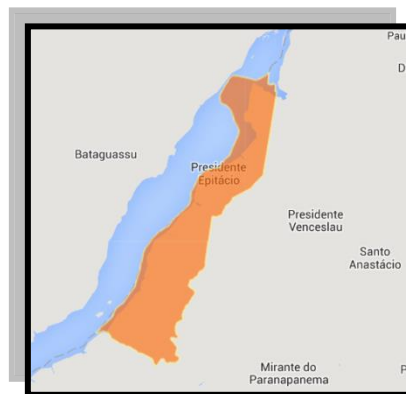
Fonte: IBGE – Cidades 2014.

LOCALIZAÇÃO DO MUNICÍPIO:

- Localização Geográfica:

À 650 Km da capital São Paulo e 90 Km da capital regional (Presidente Prudente) tem como municípios limítrofes Caiuá, Panorama e Teodoro Sampaio, o município de Presidente Epitácio encontra-se as margens do Rio Paraná, na região oeste do Estado de São Paulo.

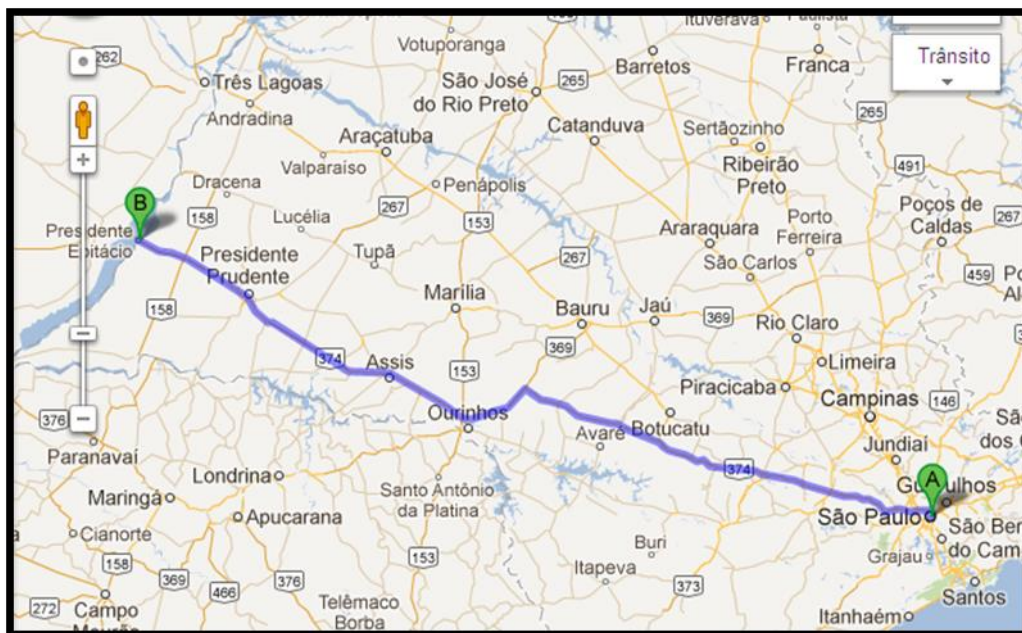
Com Extensão territorial de 1.282 km². Localizado no Oeste do Estado de São Paulo, fazendo divisa, com o Estado do Mato Grosso do Sul, localiza-se a uma latitude 21°45'48" Sul e a uma longitude 52°06'56" Oeste, estando a uma altitude de 310 metros.



O acesso à cidade dá-se pela rodovia SP 270 – Raposo Tavares (Estado de São Paulo) e Rodovia BR 267 pelo Mato Grosso do Sul.

a) – Mapa rodoviário:

(Presidente Epitácio – São Paulo)



Principais atividades Econômicas: Agropécua e Agricultura Familiar

Nos assentamentos do Município de Presidente Epitácio, há a predominância de produção de leite e mel, porém, a produção de hortifrutigranjeiros vem aumentando gradativamente.

Saúde

- A taxa de mortalidade infantil média na cidade é de 11.21 para 1.000 nascidos vivos.
- As internações devido a diarreias são de 1.4 para cada 1.000 habitantes.
- Comparado com todos os municípios do estado, fica nas posições 266 de 645 e 108 de 645, respectivamente.
- Quando comparado a cidades do Brasil todo, essas posições são de 2829 de 5570 e 1967 de 5570, respectivamente.

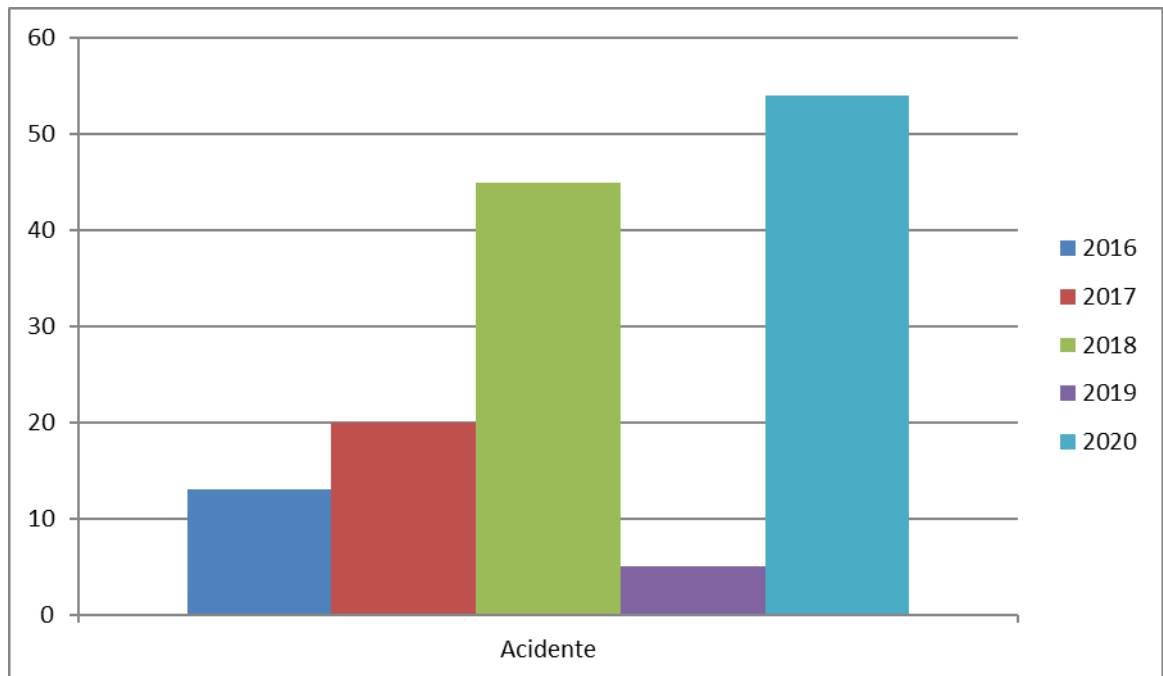
Mortalidade Infantil [2017] **11,21** óbitos por mil nascidos vivos

Internações por diarreia [2016] **1,4** internações por mil habitantes

Estabelecimentos de Saúde SUS [2009] **13** estabelecimentos

1.2 Infestação e Escorpionismo no Município

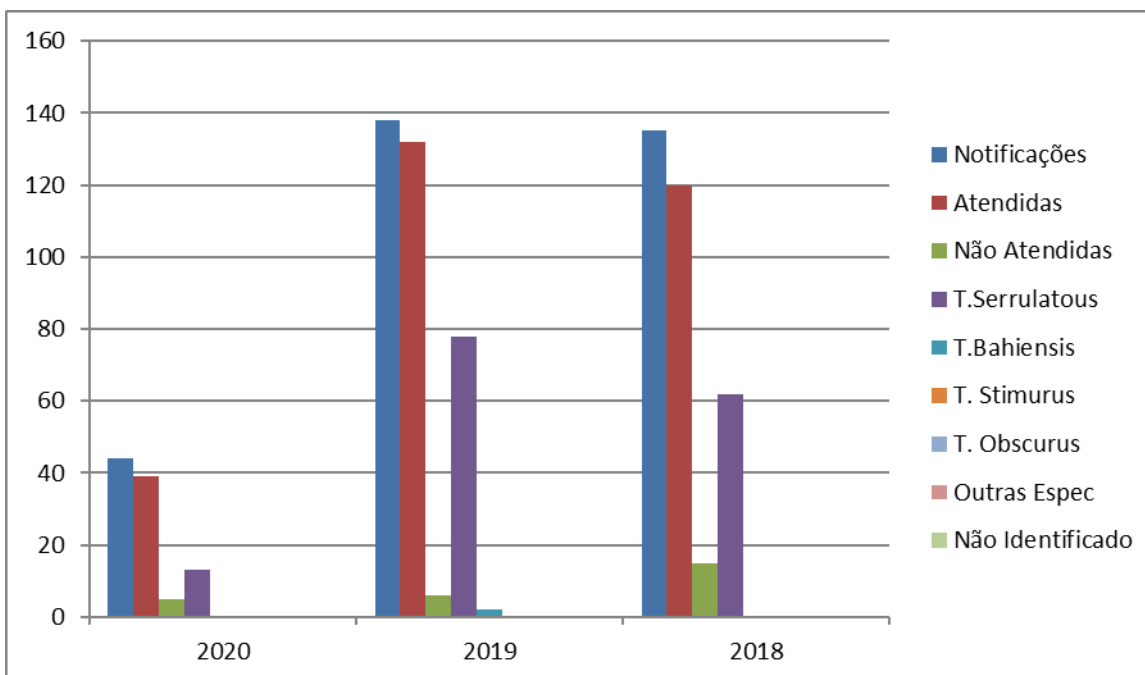
1.2.1 Notificações segundo Ano acidente
 Munic. Ocorrência: 354130 Presidente Epitácio
 Tipo de Acidente: Escorpião



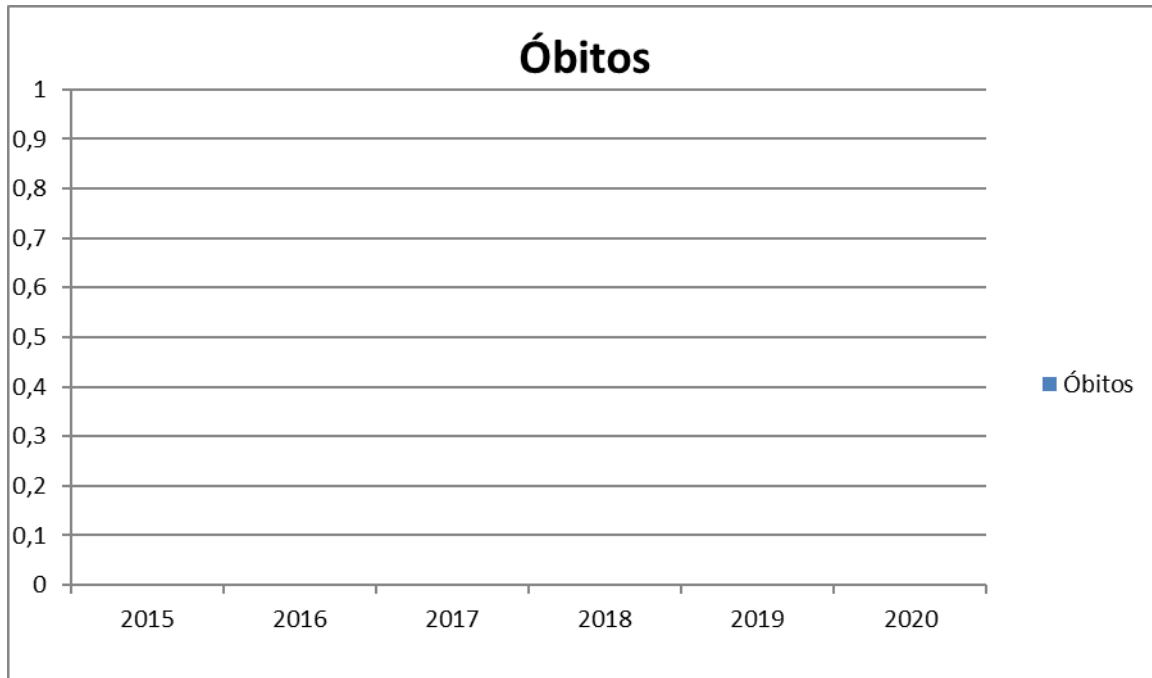
2 Fonte: Ministério da Saúde/SVS - Sistema de Informação de Agravos de Notificação - Sinan Net

3 Obs: dados 2020 via VE Municipal coleta manual.

Dados de notificação/atendimento, indicador de infestação, principais espécies capturadas e aquele que considerar importante para seu município.

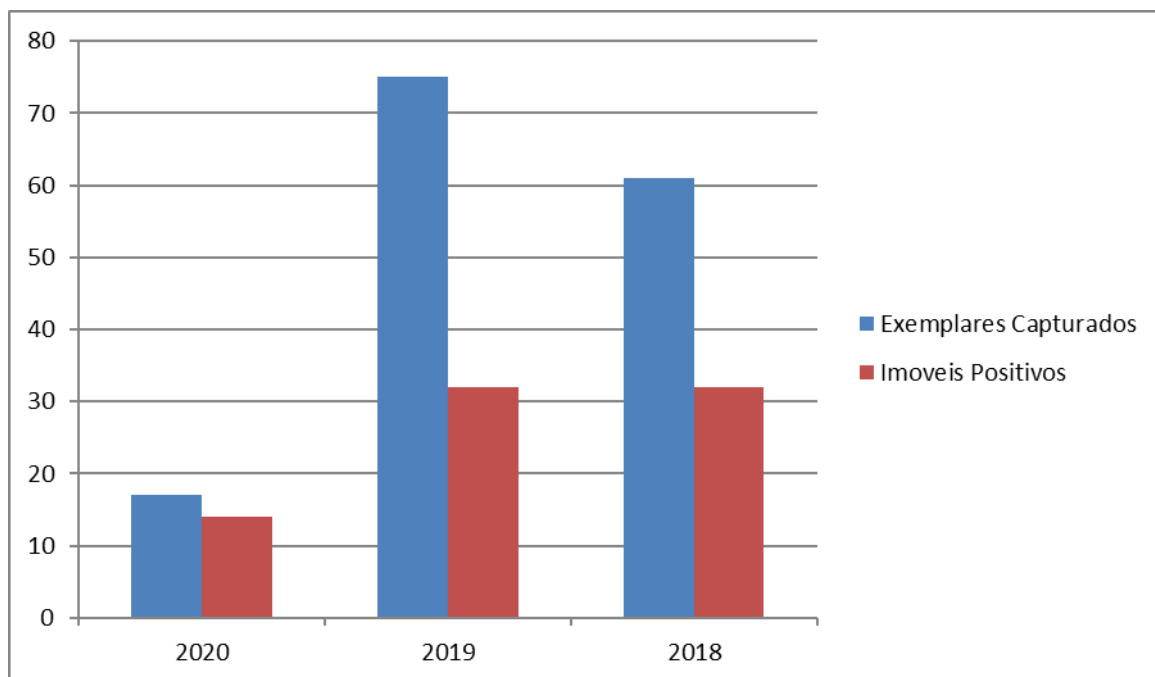


1.2.2 Tabela de ocorrência de óbitos por Anos.

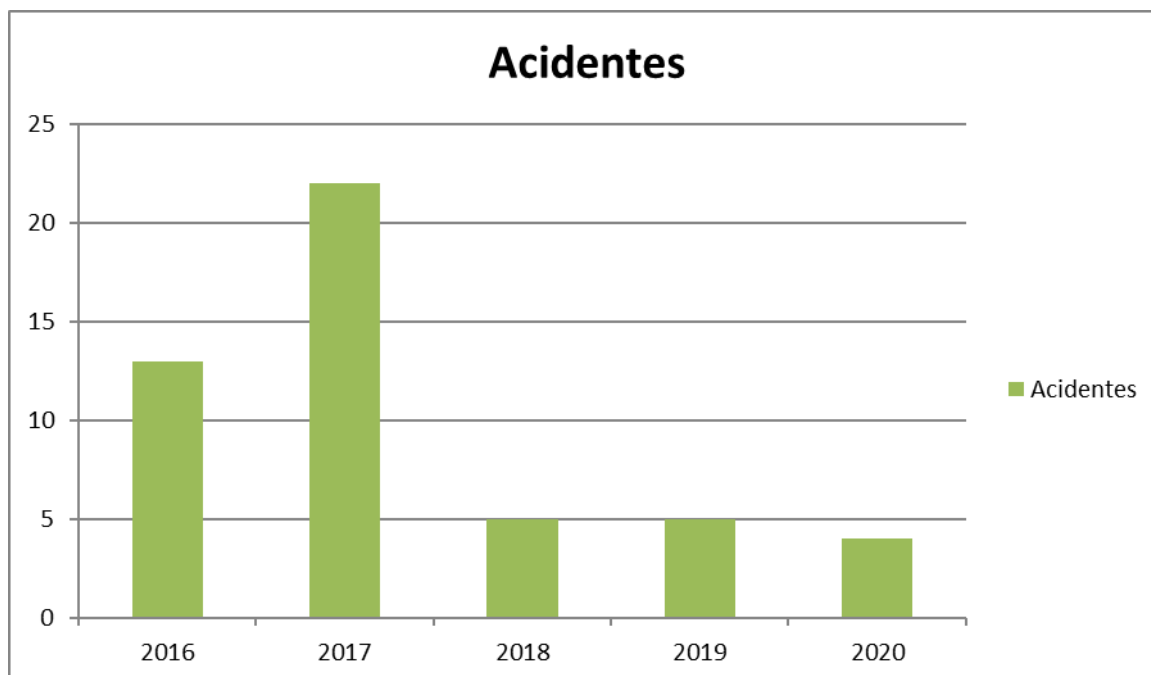


- No Município não tem ocorrência de casos de óbitos.

1.2.3 Tabela Infestação de exemplares e imóveis positivos



1.2.3 Tabela: Anos de ocorrências de acidentes



1.3- Estratificação de Risco;

1.3.1 Coleta de lixo domiciliar na área urbana;

- SEGUNDA (Setor Par)
- TERÇA (Setor Ímpar)
- QUARTA (Setor Par)
- QUINTA (Setor Ímpar)
- SEXTA (Setor Par)
- SÁBADO (Setor Ímpar)

- Marco referencial Av. Presidente Vargas lado par pertinente à numeração dos logradouros, compreendendo todas as vias existentes nos bairros e demais pontos: Aeroporto, Av. Ana Paula, Bordon, Vila Tibiriçá, Camping, Condomínios Portal do Lago e Novo Lar, Conjunto Renascer, Jardim das Paineiras, Monte Castelo, Portos de Areia, Posto Rio Paraná, Vila Gerônimo, exceto as vias que compreendem o quadrilátero composto pelas ruas Manaus, João Pepino, Antônio Venâncio Lopes e Jardim Aeroporto.

ITINERÁRIO – COLETA DE MATERIAIS RECICLÁVEIS **Cooperativa de Catadores de Materiais Recicláveis Joia Ribeirinha**

- SEGUNDA

- TERÇA
- QUARTA
- QUINTA
- SEXTA

- Village Lagoinha e Assentamento Lagoinha

ITINERÁRIO – COLETA DE MATERIAIS RECICLÁVEIS **COOPERARPE – Cooperativa de Catadores de Material Reciclável de Presidente Epitácio-SP**

- SEGUNDA

- TERÇA
- QUARTA
- QUINTA
- SEXTA
- SÁBADO

Pioneiros, Alto do Mirante 1 e 2, Jardim Real.

1.3.2 RESÍDUOS SÓLIDOS DE LIMPEZA URBANA

Origem Este tipo de resíduo tem como origem os serviços de limpeza urbana realizado pelo departamento de obras e infraestrutura, trata-se dos resíduos provenientes da varrição, podas, limpezas de praças e jardins, limpeza de bueiros e obras publicas. Segundo orientações do curso GERES para elaboração de Planos de Gestão Integrada de Resíduos Sólidos, desenvolvido pelo Ministério do Meio Ambiente em parceria com o ICLEI (Embaixada Inglesa no Brasil), nos municípios onde não é realizada a pesagem dos caminhões desta classe de resíduos, podemos utilizar o índice de 15% da geração total de resíduos domiciliares. Como definimos para fins de estudo neste Plano que a geração diária é de 28.890 kg/dia, podemos considerar que a geração dos resíduos da Limpeza Urbana de Presidente Epitácio é de 4.333 Kg/dia.

Foram analisados os serviços de varrição - Funcionários da Empresa EMBEPEC efetuando limpeza das vias públicas, praças e jardins, capina, poda e extração de árvores realizadas no município e, ainda, aqueles gerados por obras e outros serviços públicos. A prefeitura possui contrato de varrição das vias públicas com a empresa EBEPEC que disponibiliza 22 funcionários para este fim, sendo 02 motoristas, 02 funcionários que recolhem os materiais da varrição que são acondicionados em sacos de rafia e outros 18 responsáveis pela varrição e 01 caminhão carroceria seca modelo 3/4, para execução da coleta dos sacos de rafia com resíduos da varrição. A Empresa EBEPEC fornece aos seus funcionários, uniformes, EPIs, ferramentas (vassourões, pás, carrinhos e sacos de rafia).

O perímetro urbano da cidade foi dividido em regiões onde são executados os serviços. Nas ruas centrais da cidade é efetuada a varrição diariamente e nos bairros conforme indicado no mapa de logística. No entanto, percebe-se que a logística de varrição dos bairros não consegue a eficiência esperada.

As três vias públicas principais (Avenida Presidente Vargas, Rua Maceió e Rua Fortaleza) e suas transversais, onde se concentra a maior parte dos estabelecimentos comerciais são limpas diariamente.

Nos bairros não existe uma logística regular de varrição, sendo que os varredores que varrem a área central avançam pelos bairros após executarem a varrição das áreas central da cidade. Nos Bairros é grande o número de moradores que efetuam a varrição das vias públicas em frente suas moradias e acondiciona as folhas caídas e terras em sacos de lixo comuns que são levados pelo caminhão coletor compactador na maioria das vezes. No visual as vias públicas são limpas, ante esta ação da população.

O problema maior é quanto à terra nas vias públicas pavimentadas, isto se deve á grande quantidade de vias públicas sem pavimentação, que faz com que os veículos arrastem terra dessas vias para as vias pavimentadas. Os varredores varrem diariamente as vias centrais da cidade, terminando geralmente no período da manhã e avançam pelos bairros no período da tarde.

No distrito de Campinal a coleta é feita três vezes na semana, terça, quinta e sábado, pela empresa de coleta terceirizada EBEPEC. Estudos do IBAM – Instituto Brasileiro de Administração Municipal (http://www.ibam.org.br/media/arquivos/estudos/cartilha_limpeza_urb.pdf) apontam que 01 Gari varre em média 180 m/hora ou 1.440 m/turno (08h00min horas). Segundo informações do departamento de engenharia da prefeitura de Presidente Epitácio o município possui 132.550 metros de comprimento de ruas pavimentadas. Considerando-se os dois lados das vias públicas (guias e sarjetas) o município tem 265.100 metros de comprimento de vias públicas a serem varridas e capinadas. A área central possui 11.000 metros de comprimento, portanto 22.000 metros a serem varridos diariamente.

Se a varrição acontecer uma vez por semana seria necessário 34 garis. Pelo estudo apresentado acima é evidente que os 18 funcionários da empresa contratada não conseguem varrer com a frequência desejada todas as vias públicas da cidade.

O município possui grande quantidade de áreas gramadas e efetua a podas com dois tratores com roçadeiras, além de roçadeiras costais para efetuar os acabamentos. Possui ainda um trator com roçadeira terceirizado.

Podas e Supressões de arvores O munícipe que deseja executar podas ou supressões de arvores localizadas no passeio das vias públicas do município tem que se dirigir ao setor de meio ambiente e preencher solicitação por escrito, sendo posteriormente avaliado a solicitação pelo biólogo deste setor. Caso autorizado o munícipe efetua o serviço pretendido as suas custas e avisa o setor de Limpeza Urbana que efetua a coleta destes resíduos. Ocorre que na maioria das vezes os munícipes não adotam este procedimento, fazendo suas podas e supressões fora do dia determinado e sem autorização do setor de meio ambiente da Prefeitura. Estes também podam e fazem supressão

de árvores dentro de suas propriedades (que não necessitam de autorização do Órgão Ambiental Municipal) e depositam os resíduos nos canteiros centrais ou passeios públicos ou pontos clandestinos de descartes, não observando os dias de semana determinados para seus bairros. Esta atitude dificulta o planejamento de coleta do Setor de Limpeza Urbana.

- Trator efetuando a roçagem nos entornos do CEA - MITG. 72 As podas e supressões são setorizadas conforme planejamento abaixo, sendo em cada setor da cidade realizadas em um período (semanal) do mês. O veículo utilizado para coleta é um Mercedes-Benz modelo 1519, ano 1980, o qual efetua a disposição em três locais, sendo, Jardim dos Pioneiros e Jardim Renascer e no Aterro Sanitário nº 1. Além destas áreas os munícipes depositam irregularmente galhadas e outros tipos de resíduos em pontos não autorizados como às margens do Anel Viário, estrada (não oficial) que liga a Vila Esperança o Jardim das Paineiras e outros locais. Os pontos de depósitos de galhadas (oficiais e clandestinos), principalmente dos moradores vizinhos a estes locais. Além do visual desagradável causa problemas quando pessoas anônimas ateam fogo nas galhadas, trazendo grande desconforto à população. Além dos locais citados para disposição destes tipos de resíduos, existe uma grande quantidade de descarte clandestino na cidade. O que dificulta a os trabalhos de limpeza pública em relação à estes tipos de resíduos. No Aterro Sanitário nº 1 foi instalada no mês de dezembro de 2013 uma máquina trituradora de galhadas que efetua a trituração das galhadas dentro das instalações da ARPE, os quais são vendidos para empresas do município com a função de combustível para as caldeiras das empresas, ou fornos de Cerâmicas.

O equipamento está sendo operado pela ARPE e está em fase inicial de ajustes de operação, mas percebe-se que a produção do equipamento é bastante eficiente, podendo a ser uma solução para os problemas de galhadas no município.

Nos locais de disposição de galhadas citados anteriormente não existe controle de entrada de pessoas, podendo qualquer cidadão entrar, o que torna um local de potencial periculosidade, uma vez que esta susceptível a incêndios e deposito de resíduos perigosos. Foi constatada durante a visita uma grande quantidade de materiais volumosos como sofás e restos de armários, assim como materiais recicláveis, como sacolas plásticas, garrafas pet de diversos tamanhos, o que mostra que os serviços de coleta seletiva precisam de uma intensificação na conscientização da população. Tantos os caminhões da prefeitura municipal quanto os profissionais que efetuam podas na cidade fazem deste local o deposito dos resíduos, sendo necessário um local mais adequado para a destinação final desses resíduos.

1.3.3 Destino dos resíduos originários das atividades do cemitério;

Como autópsias, exumações e retirada de ossos humanos de sepulturas para acondicionamento em ossuários.

Destinação e Disposição Final O município de Presidente Epitácio possui apenas um cemitério, são raras as exumações, porém, quando são realizadas, os restos dos caixões são recolhidos pela prefeitura e levados para o aterro sanitário, segundo informações do funcionário do local. Os resíduos gerados pelas flores e outras plantas no local são varridos e levados junto com os resíduos da limpeza urbana.



Foto mostrando a vista geral do Cemitério Municipal. Fonte: PLANO DE GESTÃO INTEGRADA DE RESÍDUOS SÓLIDOS DE PRESIDENTE EPITÁCIO - SP

1.3.4 Condições dos locais de depósitos de resíduos sólidos e de caçambas;

Empresas de Caçamba O município de Presidente Epitácio conta com duas empresas de caçamba, a Serlinco Caçambas e a Disk Caçambas. Ambas as empresas não realizam pesagem dos resíduos coletados pelas caçambas no município de Presidente Epitácio não existe legislação em fiscalização sobre o que pode ser acondicionado e transportado pelas caçambas. Isto faz com que as áreas de disposição, determinadas ou clandestinas recebam outros tipos de resíduos que não são da construção civil. A responsável pela Serlinco Caçambas informou que a empresa possui um total de 60 caçambas, das quais dez tem capacidade de três metros cúbicos e 50 com capacidade de quatro metros cúbicos. Ainda segundo o responsável, a empresa recolhe uma média de 15 caçambas de resíduos por dia, sendo três de três metros cúbicos e 12 de quatro metros cúbicos de capacidade. Ou seja, a Serlinco Caçambas dispõe uma média de 57 metros cúbicos, ou aproximadamente 45.600 kg de entulho no aterro municipal Nº 1 diariamente. Além disso, a empresa possui contrato com a Prefeitura Municipal para coletar os resíduos orgânicos das feiras que ocorrem três vezes por semana. Já a empresa Disk Caçambas informou que possui 142

caçambas com capacidade de quatro metros cúbicos e faz cerca de 20 viagens por dia totalizando 80 m³ ou aproximadamente 64.000 kg por dia. Além destas caçambas a empresa possui também uma Pá-carregadeira e caminhões basculantes que transporta por volta de 50 m³ ou 40.000 kg/dia para o aterro sanitário Nº 1. Ou seja, essa empresa dispõe uma média de 120 m³, ou 96.000 kg de entulho no aterro municipal por mês. As duas empresas juntas depositam no aterro sanitário Nº 165.600 m³ por dia. As empresas de caçambas fazem a disposição final dos resíduos no aterro sanitário Nº 1, sendo assim elas cobram dos clientes dos RCCs e transferem a responsabilidade da disposição final para a prefeitura, que acaba ficando com o passivo ambiental e respondendo pela disposição inadequada junto às CETESB. Se faz necessário estudos e entendimentos com essas empresas, para que tenham suas próprias áreas de disposição final ou reciclagem dos resíduos que elas são responsáveis. O responsável pelo Disk Caçambas relatou problemas quanto à falta de fiscalização por parte da prefeitura junto aos carroceiros. Pois, segundo ele, a maioria dos carroceiros recolhe os resíduos e os descartam em qualquer área, formando os pontos de deposição irregulares. Este aterro recebe ainda resíduos transportados por particulares que não se sabe a quantidade, pois a prefeitura não tem controle de entrada deste tipo de resíduo no aterro nº 1.



Fonte: Projeto Caçambas Comunitárias :

Condições de terrenos baldios;



No Municípios nos terrenos baldios tem em suas condições sanitárias um alto risco de desenvolvimento de artrópodes, sendo necessárias realizações de ações em conjunto com os setores de fiscalização e Secretária de Obras para limpeza dos mesmos para notificação ou futura cobrança no IPTU, conforme avaliação no atendimento das notificações.

1.3.5 Manejo de parques e praças;

O município possui grande quantidade de áreas gramadas e efetua a podas com dois tratores com roçadeiras, além de roçadeiras costais para efetuar os acabamentos. Possui ainda um trator com roçadeira terceirizado. Podas e Supressões de arvores O munícipe que deseja executar podas ou supressões de arvores localizadas no passeio das vias públicas do município tem que se dirigir ao setor de meio ambiente e preencher solicitação por escrito, sendo posteriormente avaliado a solicitação pelo biólogo deste setor.

Caso autorizado o munícipe efetua o serviço pretendido as suas custas e avisa o setor de Limpeza Urbana que efetua a coleta destes resíduos. Ocorre que na maioria das vezes os munícipes não adotam este procedimento, fazendo suas podas e supressões fora do dia determinado e sem autorização do setor de meio ambiente da Prefeitura. Estes também podam e fazem supressão de arvores dentro de suas propriedades (que não necessitam de autorização do Órgão Ambiental Municipal) e depositam os resíduos nos canteiros centrais ou passeios públicos ou pontos clandestinos de descartes, não observando os dias de semana determinados para seus bairros. Esta atitude dificulta o planejamento de coleta do Setor de Limpeza Urbana.

1.3.5 Manejo da rede de esgoto e de águas pluviais,

O Serviço é realizado pela Sabesp e conjunto a Empresa terceirizada. Apresenta 84.7% de domicílios com esgotamento sanitário adequado, 94.1% de domicílios urbanos em vias públicas com arborização e 7.3% de domicílios urbanos em vias públicas com urbanização adequada (presença de bueiro, calçada, pavimentação e meio-fio). Quando comparado com os outros municípios do Estado, fica na posição 408 de 645, 342 de 645 e 560 de 645, respectivamente. Já quando comparado a outras cidades do Brasil, sua posição é 726 de 5570, 1040 de 5570 e 3106 de 5570, respectivamente.

PRESIDENTE EPITÁCIO

Resultados	2018-2	2018-1	2017-3	2017-2	2017-1	2016	2015	2014	2013	2012	2011			
Nota Final	36.51	20.89	39.42	32.45	23.00	7.22	15.63	34.06	10.04	21.90	38.03			
Colocação	211	0	213	210	214	509	410	377	588	461	356			
Evolução	74.8%	-47.0%	21.5%	41.1%	218.6%	-53.8%	-54.1%	239.2%	-54.2%	-42.4%				
Diretivas				2018-2	2018-1	2017-3	2017-2	2017-1	2016	2015	2014	2013	2012	2011
Arborização Urbana				1.05	0.90	0.00	0.60	0.60		2.00	2.80		0.50	0.50
Biodiversidade				4.55	3.52	5.45	5.03	3.29	0.00	1.50	0.50	1.00	0.70	3.90
Conselho Ambiental				1.00	0.65	3.00	2.65	1.30		2.00	5.00		1.60	3.20
Educação Ambiental										0.00	4.00		1.20	1.20
Esgoto Tratado				5.36	2.81	5.67	4.33	1.82	5.66	8.78	8.11	9.00	10.06	10.06
Estrutura Ambiental										0.00	1.00		0.00	2.80
Estrutura e Educação Ambiental				4.60	3.80	3.42	3.42	1.08						
Gestão das Águas				3.39	1.95	3.54	2.86	1.96		0.00	1.50		1.75	3.00
Município Sustentável				6.75	3.48	4.95	4.05	3.48		2.00	3.00		1.00	2.00
Qualidade do AR				3.15	1.08	5.03	2.60	1.50		0.00	2.80		1.00	1.25
Resíduos Sólidos				3.33	1.80	5.03	3.98	3.82	1.56	2.35	5.35	2.00	3.10	6.79
Uso do Solo				3.33	0.90	3.33	2.93	4.15						

1.3.7 – Área vulneráveis para escorpiões

2- Área 1 - Terrenos baldio localizado no bairro Jardim Real II com áreas aproximadas de 100 m² não murados e com muros, nas grande parte deles destruídos por má conservação, vegetação alta, proprietário não responde as orientações de limpeza e conservação, há muitos relatos de avistamento de escorpião e infestação em residências vizinhas.

Áreas vulneráveis para escorpião	Detalhes da área:	Nível de Prioridade
1 Residências e terreno baldio, localizado na centro do Município	<p>Tamanho da área a ser explorada na busca exemplo: todo o quarteirão 2.000m²</p> <p>Risco para trabalhadores durante a busca: Area com vegetação baixa, estreita, terreno acidentadas.</p> <p>Facilitadores para a busca: Proprietário permite busca</p> <p>Dificultadores para busca Exemplo: não há acesso sem a presença do proprietário.</p> <p>Reincidência da área Exemplo: área com notificações/ avistamento de escorpiões reincidentes</p>	Média área com notificação de avistamento de escorpião pelo menos 1/mês.
1 Área 2 e 3 setores censitário 36, 37 e 38.	<p>Tamanho da área a ser explorada na busca Bairro do Jardim Real II</p> <p>Risco para trabalhadores durante a busca: Exemplo: área com vegetação alta, estreita e escura, terreno ingrime</p> <p>Facilitadores para a busca: Exemplo: usuários facilitam o acesso.</p> <p>Dificultadores para busca Exemplo: não há acesso sem a presença do proprietário.</p> <p>Reincidência da área Exemplo: área com notificações/ avistamento de escorpiões reincidentes</p>	Baixa área com notificação de avistamento de escorpião 1/cada 6 meses
4 Área 2. censitário 21, 22 e 23.	<p>Tamanho da área a ser explorada na busca Bairro da Vila Palmira</p> <p>Risco para trabalhadores durante a busca: Exemplo: área com alto acumulo de materiais e imóveis</p>	Média área com notificação de avistamento de escorpião pelo menos 1/mês.

	<p>de madeiras com assoalhos.</p> <p>Facilitadores para a busca: Exemplo: usuários facilitam o acesso.</p> <p>Dificultadores para busca Exemplo: há acesso sem a presença do proprietário.</p> <p>Reincidência da área Exemplo: área com notificações/ avistamento de escorpiões recorrentes</p>	
--	---	--

2. OBJETIVOS

2.1 Geral

A informação disponível atualmente para ações de controle de escorpião está baseada nos Sistema escorpião, pelo registro de notificações de ocorrência de escorpionismo. Numa perspectiva de atuação mais precoce e de maneira proativa, pretende-se o registro da informação da presença do escorpião para cada área/do Município. Para tanto a “Ficha de Notificação de Escorpião”, permitir a apropriação da informação que poderá contribuir na criação de indicador para definição de necessidade de acompanhamento. Além disso, o acesso do indicador de vigilância, próprio de controle de escorpião, poderá auxiliar na identificação de áreas com ocorrência de escorpionismo com medidas estratégicas educacionais e ambientais, organizando as ações na área/região.

- ✓ Instalação de métodos de redução de matéria como as caçambas comunitárias na redução de foco da infestação, do escorpionismo.

2.2 Específicos

- ✓ Reduzir o número de acidentes por escorpião em humanos, com desenvolvimento de ações de: educação em saúde, mobilização social, integração com intersectorialidade e manejo ambiental;
- ✓ Reduzir a infestação em “área(s) de prioridade URGENTE”, pré estratificadas, reduzindo o encontro acidental “homem x escorpião”, visando anular/reduzir os óbitos naquela localidade;
- ✓ Reduzir a infestação por escorpião no âmbito do município, qualificando os agentes e intensificando ações de manejo de forma individualizada para áreas com maior nível de prioridade, propondo intervenções específicas além das gerais, centradas nos procedimentos operacionais padrão (POP);
- ✓ Articular, prover e racionalizar os materiais e insumos necessários para as ações de controle do escorpião no âmbito municipal, de acordo com a competência do nível de gestão;
- ✓ Prover o adequado registro e análise de dados das ações programadas, bem como a divulgação das informações do monitoramento da implementação do plano, com vistas a subsidiar a sensibilização dos gestores, profissionais da saúde e população.

3 VIGILÂNCIA DO ANIMAL E HUMANA

3.1 Notificação

O registro de das notificações de encontro/captura de escorpiões é realizado nas unidades de ESF e o COVEPE (Controle de vetores) no endereço Rua Belo Horizonte n.º 7:15 ou no telefone (018) 3281-1552

3.1.1 Para caso de avistamento ou captura de escorpião pelo munícipe:

OUVIDORIA OU DÚVIDAS RELACIONADAS AO PORTAL DA TRANSPARÊNCIA:

II. Como acionar a Ouvidoria

Pessoalmente - Praça Almirante Tamandaré nº 16-19, Vila Santa Rosa - Presidente Epitácio - SP

Por internet - Através do formulário on-line: <http://18.229.119.132/opnet>

Por e-mail-mail: ouvidoria@presidenteepitacio.sp.gov.br

Por carta - Através do endereço:

Ouvidoria Municipal de Presidente Epitácio

Paço Municipal, Praça Almirante Tamandaré nº 16-19,

Vila Santa Rosa, Presidente Epitácio - SP.

CEP: 19470-000

Pelos telefones: (18) 3281-9777/ 0800 771 9778

Horário de atendimento:

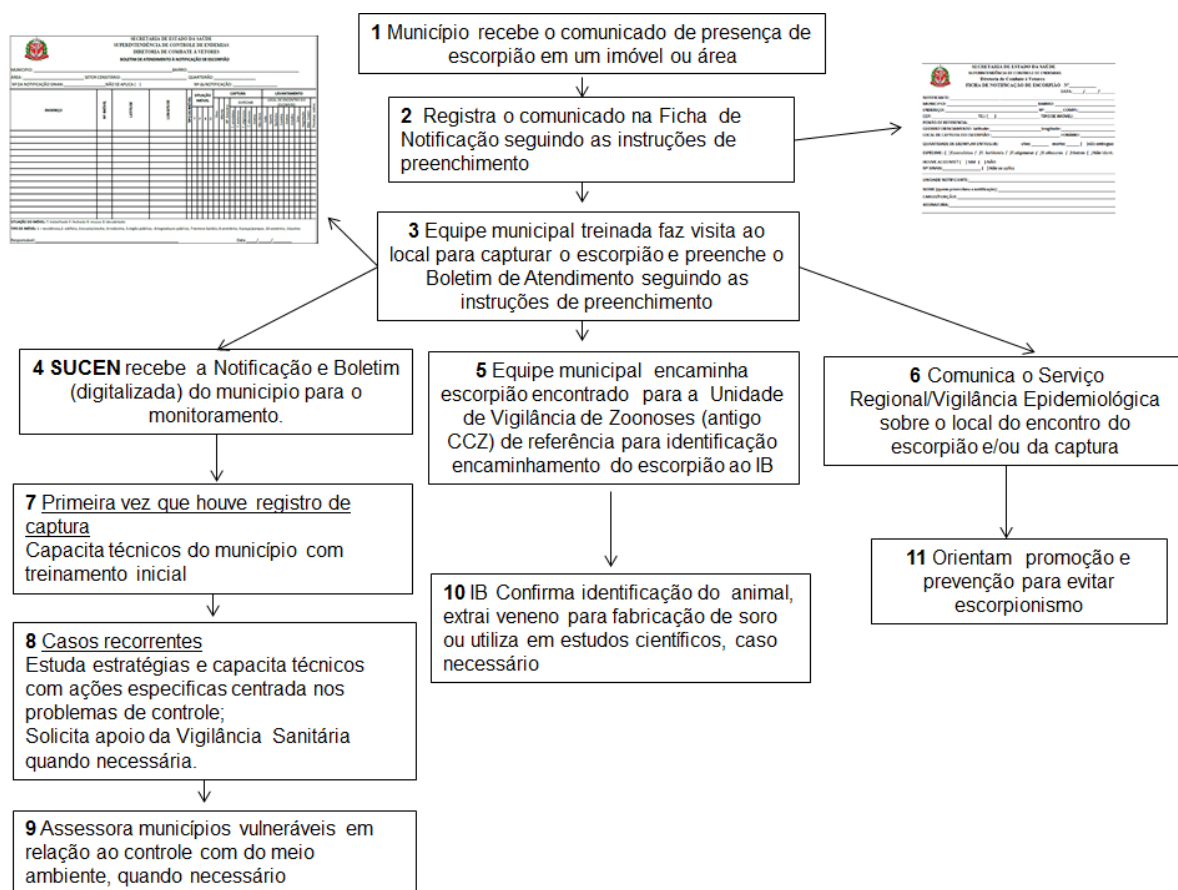
De segunda à sexta, das 8:30 as 11:30 e das 13:00 as 17:00

3.1.2 locais e telefones para registro de avistamento ou captura.

As Unidades de Saúde nos bairros/ Controle de Vetores no telefone (018)3281-1552.

Unidade		Unidade
ESF do Jardim Alto do Mirante		ESF da Vila Tibiriça
ESF do Jardim Real II		ESF da Vila Esperança
ESF do Jardim Real I		ESF da Vila Santa Rosa
ESF da Vila Maria		ESF do Bairro do Campinal
ESF da Vila Palmira		ESF do Assentamento Lagoinha

Figura - Fluxo de atenção após a notificação da captura ou avistamento do escorpião.

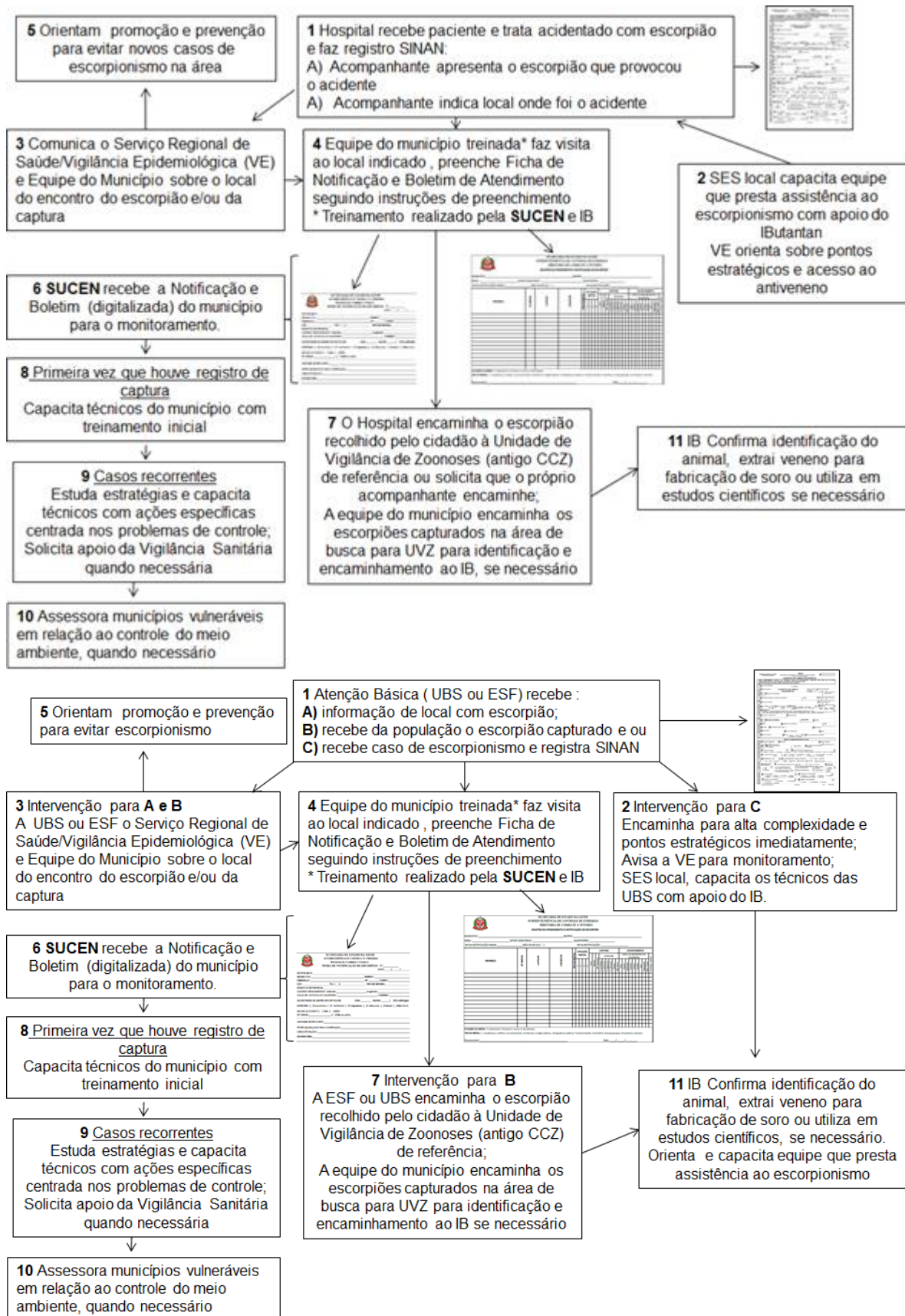


3. 1.3 Para caso com ocorrência acidente com escorpião.

O profissional da saúde (da: atenção básica, média ou alta complexidade) que fizer o atendimento deverá preencher o instrumento SINAN. Instrumento disponível no endereço:

Vigilância Epidemiologica e notificada da ocorrência pelo pronto socorro do qual é realizado a notificações e repassado para área de controle de vetores para providência de busca/controlado do atendimento da ocorrência <http://portalsinan.saude.gov.br/acidente-por-animais-peconhentos>.

3.1.4 Figura - Fluxo de atenção após o acidente por escorpião com entrada no Hospital ou Atenção Básica.



3.2 Atendimento à notificação

Assim que o Covepe recebe as informações de captura/avistamento de escorpiões por município ou colobaradores no município, a equipe de manejo/escorpião que compõe a equipe de combate as

arbovirose se deslocada para a ação composta por um agente de controle de vetores e dois auxiliares gerais com a notificação/boletim de campo, mapa da área e EPIs. Conforme instrução de manejo **Sistema Escorpião**

3.2.1 Investigação na notificação sem acidente:

Assim que o Covepe recebe as informações notificação de captura/avistamento de escorpiões por município e de acidentes no município, a equipe de manejo /escorpião que compõe a equipe de combate as arbovirose e deslocada para a ação sendo composta por um agente de controle de vetores e dois auxiliares gerais. Os mesmos providos de EPI e boletim de atividade realiza ações buscar de indivíduos nos imóveis vizinhos ao notificado. Conforme instrução de manejo **Sistema Escorpião**

3.2.2 Investigação em local onde houve acidente:

Assim que o Covepe recebe as informações da V. E Municipal ou Santa Casa da ocorrência de acidente o de escorpiões no município, a equipe de manejo /escorpião que compõe a equipe de combate as arbovirose e deslocada para a ação sendo composta por um agente de controle de vetores e dois auxiliares gerais. Os mesmos providos de EPI e boletim de atividade realiza ações buscar de indivíduos nos imóveis vizinhos ao notificado no prazo de 24 horas, ressaltando a urgência de ocorrências de casos de Dengue, Chikungunyas e Zika, já que é a mesma que realização ações. Conforme instrução de manejo **Sistema Escorpião**

3.2.3 Investigação por Busca Ativa:

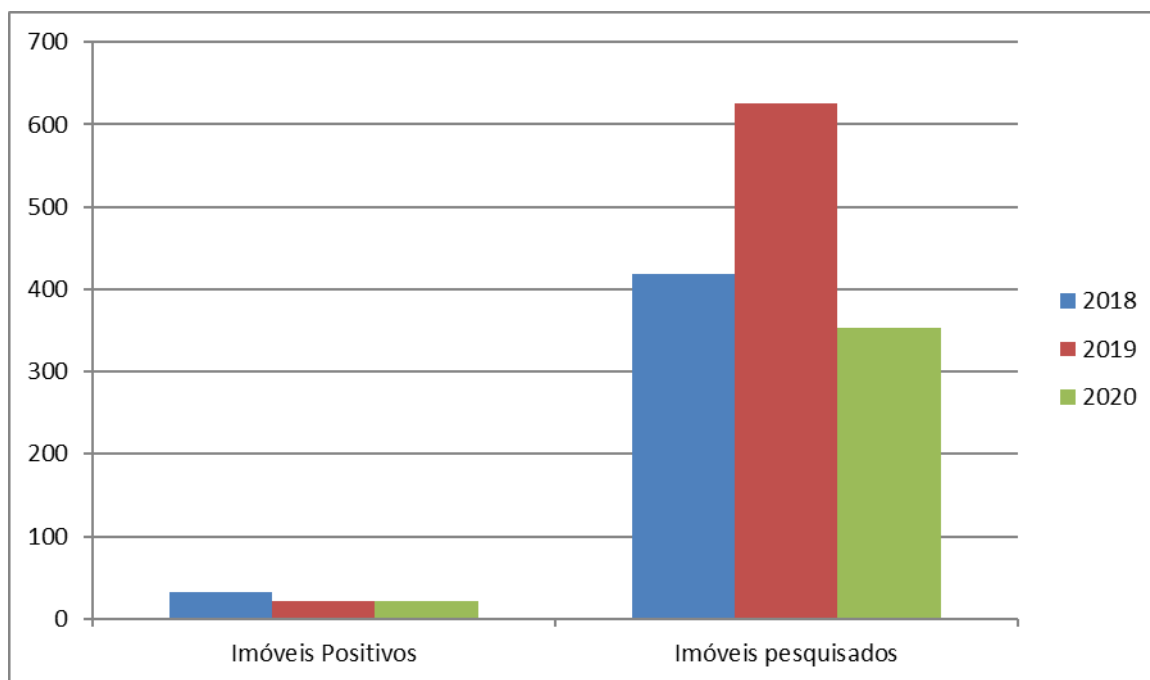
Assim que o Covepe recebe as informações notificação de captura/avistamento de escorpiões por município e de acidentes no município, a equipe de manejo /escorpião que compõe a equipe de combate as arbovirose se deslocada para a ação sendo composta por um agente de controle de vetores e dois auxiliares gerais. Os mesmo providos de EPIs e boletim de atividade e mapa da área, realiza ações de busca de indivíduos nos imóveis vizinhos ao notificado, Sendo estendidas a todos os imóveis do quarteirão do qual nesta ação disponibilizamos as caçambas comunitárias aos imóveis que necessita. Conforme instrução de manejo **Sistema Escorpião**

A investigação obedecem o níveis de prioridade, conforme estabelecido pelo município

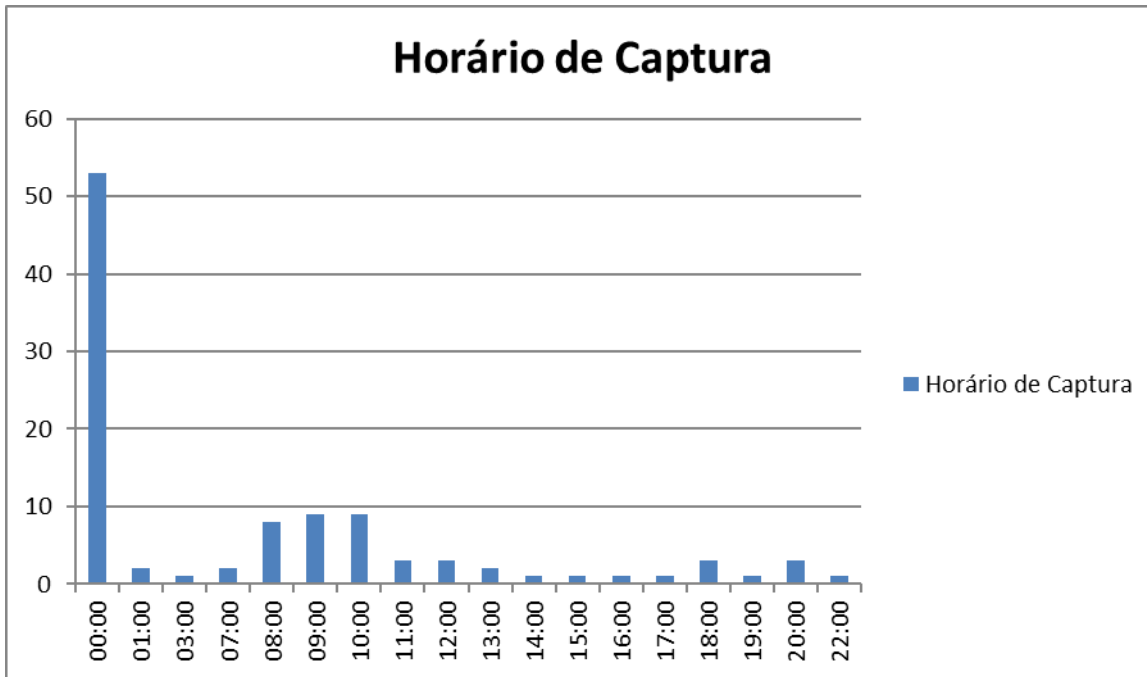
- **Urgente** - ocorrência de morte ou mais de 3 acidentes na área ou próximo dela
- **Alta** - área com registro de acidente e com notificação de avistamento de escorpião (mínimo de 1/mês).
- **Média** - área sem acidente, mas com notificação de avistamento de escorpião (mínimo de 2/meses).
- **Baixa** - área com notificação de avistamento de escorpião a cada 6 meses

3.3 Monitoramento, Análise e Socialização das informações.

3.3.1 Gráfico – Imóveis atendidos.

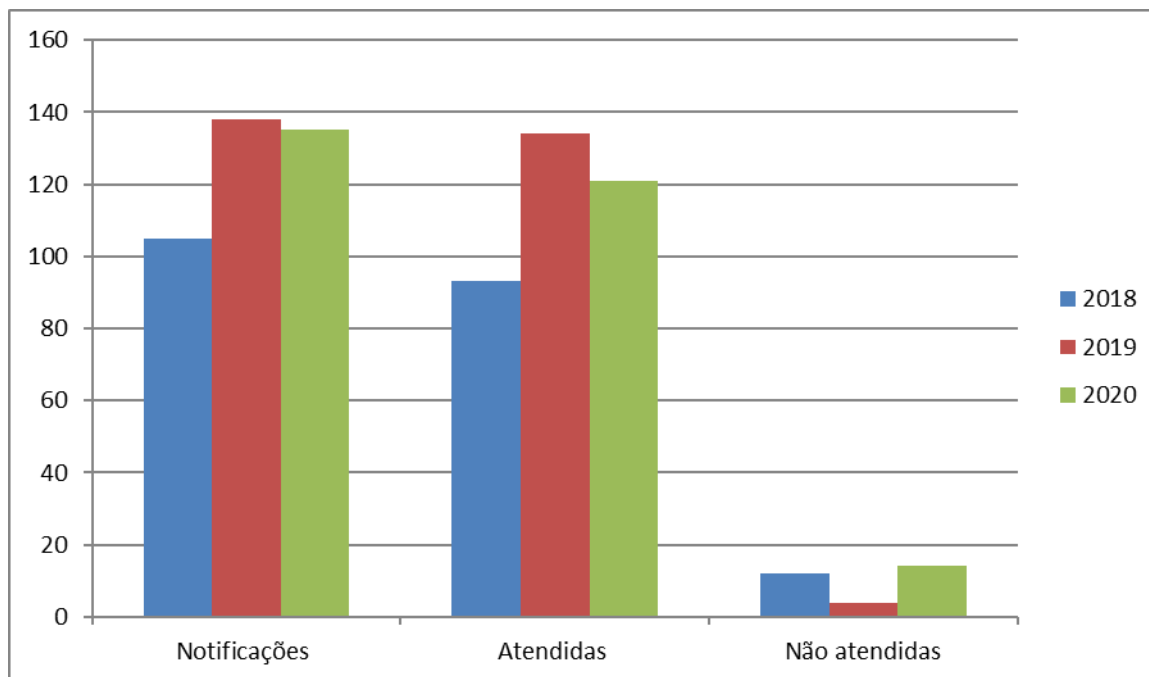


3.3.2 Gráfico horário de captura referente 2020(até 30 de Setembro)

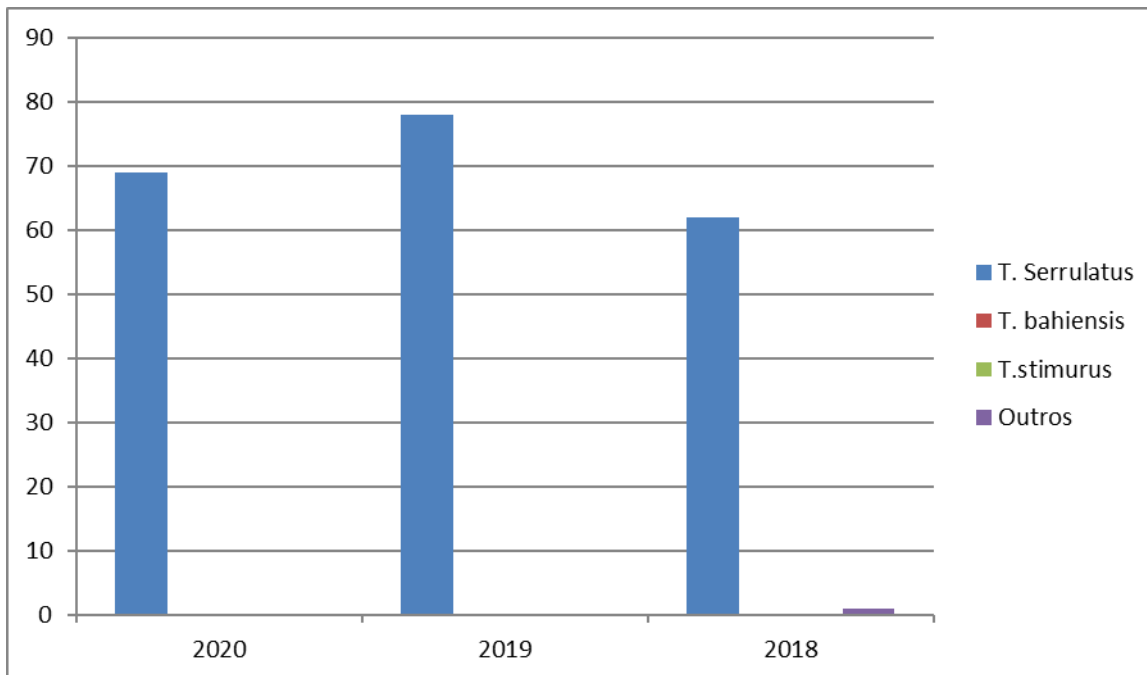


Obs: 00:00 – referente ao notificante não informar o horário da captura.

3.3.3 Gráfico – Resumo de notificações/atendidas



3.3.4 Gráfico de Infestação por Espécies.



3.4 Vigilância e Assistência a Acidentados

3.4.1 Locais de acesso e cuidados

Bairros do município	Ponto Estratégico 1
<i>Bairro Jardim Real II</i>	<p><i>Endereço Completo¹ Santa Casa</i></p> <p><i>Telefone 3281-4545</i></p> <p><i>Acesso: Rua Antonio Venâncio Lopes n.º 9-45 via asfalta ou Rua Guanabara n.º 14-10 via asfaltada)</i></p> <p><i>Distância em 2,3 Km.</i></p> <p><i>Tempo médio do percurso 8 min</i></p> <p><i>Tem UTI? Não</i></p> <p><i>Atende 24h qualquer cidadão. Sim</i></p> <p><i>Equipe treinada. Sim</i></p> <p><i>Atende pediatria. Sim</i></p>
<i>Bairro Vila Palmira</i>	<p><i>Endereço Completo² Santa Casa</i></p> <p><i>Telefone 3281-4545</i></p> <p><i>Acesso: Rua Antonio Venâncio Lopes n.º 9-45 via asfalta ou Rua Guanabara n.º 14-10 via asfaltada)</i></p> <p><i>Distância em 700 m.</i></p> <p><i>Tempo médio do percurso 8 min</i></p>

	<p><i>Tem UTI? Não</i></p> <p><i>Atende 24h qualquer cidadão. Sim</i></p> <p><i>Equipe treinada. Sim</i></p> <p><i>Atende pediatria. Sim</i></p>
--	--

4 ANEJO AMBIENTAL

Nível de prioridade	Ações a serem desenvolvidas	Ações de educação à população
Urgente ocorrência de morte ou mais de 3 acidentes na área ou próximo dela	<p><i>Visita casa a casa em até 72 horas após a ocorrência da morte e/ou acidentes recidivantes por escorpião. Vistoriar raio de 30 metros, partindo do local da morte ou acidente, aumentando gradativamente enquanto houver captura de animais.</i></p> <p><i>Em caso de área vulnerável para escorpiões, repetir a visita técnica de 3 em 3 meses.</i></p>	<p><i>Orientações gerais para prevenção de acidente com escorpião no domicílio e peridomicílio (folder)</i></p> <p><i>Orientações gerais para a captura segura de escorpiões(folder)</i></p> <p><i>Orientações gerais para prevenção de acidente com escorpião no cemitério (cartilha e folder)</i></p>
Alta área que já teve acidente e tem notificação de avistamento no mínimo 1X/mês.	<p><i>Visita casa a casa na semana de ocorrência do acidente/avistamento, partindo do local do ocorrido. Vistoriar raio de 30 metros aumentando gradativamente enquanto houver captura de animais.</i></p> <p><i>Em caso de área vulnerável para escorpiões repetir a visita técnica de 3 em 3 meses.</i></p>	<p><i>Orientações gerais para prevenção de acidente com escorpião no domicílio e peridomicílio(folder)</i></p> <p><i>Orientações gerais para a captura segura de escorpiões(folder)</i></p> <p><i>Orientações gerais para prevenção de acidente com escorpião no cemitério (cartilha e folder)</i></p>
Média área com notificação de avistamento de escorpião pelo menos 2/meses.	<p><i>Visita casa a casa na semana a partir da notificação do avistamento do escorpião, partindo do local do avistamento.</i></p> <p><i>Vistoriar raio de 30 metros aumentando gradativamente enquanto houver captura de animais.</i></p>	<p><i>Orientações gerais para prevenção de acidente com escorpião no domicílio e peridomicílio(folder)</i></p> <p><i>Orientações gerais para a captura segura de escorpiões(folder)</i></p> <p><i>Orientações gerais para prevenção de acidente com escorpião no cemitério (cartilha e folder)</i></p>

	<i>Em caso de área vulnerável para escorpiões repetir a visita técnica de 4 em 4 meses.</i>	
Baixa área com notificação de avistamento de escorpião 1/cada 6 meses	<i>Visita casa a casa no mês da notificação do avistamento, partindo do local do ocorrido. Vistoriar raio de 30 metros aumentando gradativamente enquanto houver captura de animais. Em caso de área vulnerável para escorpiões repetir a visita técnica de 6 em 6 meses.</i>	<i>Orientações gerais para prevenção de acidente com escorpião no domicílio e peridomicílio (folder) Orientações gerais para a captura segura de escorpiões(folder) Orientações gerais para prevenção de acidente com escorpião no cemitério (cartilha e folder)</i>

- **Local para onde serão encaminhados os escorpiões capturados, verificando com a UVZ mais próxima e estabelecendo um procedimento operacional. Caso sejam enviados ao IB ou outro local, descrever o processo de guarda dos animais e transporte.**
- Controle de Vetores de Presidente Epitácio recebe todas as amostras de animais e não envia para Instituto Butanta.
- **Ações de orientação específicas e sanções para casos reincidentes que coloquem em risco a população de uma região.**

Notificações e autuação das reincidentes.

Instalação de caçambas comunitárias.

Limpeza do local pelo Municipal e aplicação do serviço (cobrança) no IPTU.

- **Plano específico de manejo de águas pluviais telando condutores quando possível e/ou colocando válvulas de retenção.**
O Município não possui plano, conforme sujeito estamos em fazer de estudo para o mesmo. Município realiza limpeza em boca de lobos e canaletas de água Pluviais.
- **Plano específico de arborização para manter parques e praças com vegetação podada.**
O município possui grande quantidade de áreas gramadas e efetua a podas com dois tratores com roçadeiras, além de roçadeiras costais para efetuar os acabamentos. Possui ainda um trator com roçadeira terceirizado.
Podas e Supressões de arvores O munícipe que deseja executar podas ou supressões de arvores localizadas no passeio das vias públicas do município tem que se dirigir ao setor de meio ambiente e preencher solicitação por escrito, sendo posteriormente avaliadas as solicitações pelo biólogo deste setor.

Caso autorizado o munícipe efetua o serviço pretendido as suas custas e avisa o setor de Limpeza Urbana que efetua a coleta destes resíduos. Ocorre que na maioria das vezes os municípios não adotam este procedimento, fazendo suas podas e supressões fora do dia determinado e sem autorização do setor de meio ambiente da Prefeitura. Estes também podam e fazem supressão de arvores dentro de suas propriedades (que não necessitam de autorização do Órgão Ambiental Municipal) e depositam os resíduos nos canteiros centrais ou passeios públicos ou pontos clandestinos de descartes, não observando os dias de semana determinados para seus bairros. Esta atitude dificulta o planejamento de coleta do Setor de Limpeza Urbana.

- **Plano específico para coleta e depósitos de resíduos sólidos, principalmente restos de materiais de construção e depositários de caçamba.**

Empresas de Caçamba O município de Presidente Epitácio conta com duas empresas de caçamba, a Serlinco Caçambas e a Disk Caçambas. Ambas as empresas não realizam pesagem dos resíduos coletados pelas caçambas no município de Presidente Epitácio não existe legislação em fiscalização sobre o que pode ser acondicionado e transportado pelas caçambas. Isto faz com que as áreas de disposição, determinadas ou clandestinas recebam outros tipos de resíduos que não são da construção civil. A responsável pela Serlinco Caçambas informou que a empresa possui um total de 60 caçambas, das quais dez tem capacidade de três metros cúbicos e 50 com capacidade de quatro metros cúbicos. Ainda segundo o responsável, a empresa recolhe uma média de 15 caçambas de resíduos por dia, sendo três de três metros cúbicos e 12 de quatro metros cúbicos de capacidade. Ou seja, a Serlinco Caçambas dispõe uma média de 57 metros cúbicos, ou aproximadamente 45.600 kg de entulho no aterro municipal Nº 1 diariamente. Além disso, a empresa possui contrato com a Prefeitura Municipal para coletar os resíduos orgânicos das feiras que ocorrem três vezes por semana. Já a empresa Disk Caçambas informou que possui 142 caçambas com capacidade de quatro metros cúbicos e faz cerca de 20 viagens por dia totalizando 80 m³ ou aproximadamente 64.000 kg por dia. Além destas caçambas a empresa possui também uma Pá-carregadeira e caminhões basculantes que transporta por volta de 50 m³ ou 40.000 kg/dia para o aterro sanitário Nº 1. Ou seja, essa empresa dispõe uma média de 120 m³, ou 96.000 kg de entulho no aterro municipal por mês. As duas empresas juntas depositam no aterro sanitário Nº 1 165.600 m³ por dia. As empresas de caçambas fazem a disposição final dos resíduos no aterro sanitário Nº 1, sendo assim elas cobram dos clientes.



- **Plano específico de limpeza urbana principalmente para pontos viciados de**



descartes.

Recolhimento de resíduos em logradouros e em dias alternados sendo dividido lado par e impar, disponibilizado telefone **0800 7719778** Por e-mail: **ouvidoria@presidenteepitacio.sp.gov.br** ou **3281-3274** (Secretária de **Obras**) na agendamento de recolhimento.

- **Plano específico de contingência de controle de escorpião em cemitérios com possível catação noturna:**
Não há ocorrência de acidentes no cemitério, infestação é considerada baixa.
- **Plano específico para creches e escolas em áreas consideradas vulneráveis para escorpião.**
Ações educativas voltadas aos funcionários e professora.
Buscar ativas de indivíduos.
- **Plano específico com VISA local, quando ocorre recusa à vistoria.**
Notificação de manejo é enviada a Visa após a 3ª visita não sendo resolvida e Agente da Visa e o ACS realiza visita para realização de medidas cabíveis conforme normas.
Setor de fiscalização recebe notificações de manejo dos imóveis desabitados/abandonados/terrenos baldio e construção para aplicação de medidas de limpeza.

Treinamento da equipe para proceder nas ações de recusa das vistorias

Discussão dos motivos das recusas nas ações.

Realizar notificações de manejo.

Proceder vistoria acompanhada.

Aplicar lei de vigilância e condigo de postura municipal.



PREFEITURA MUNICIPAL DA ESTÂNCIA TURÍSTICA DE PRESIDENTE EPITÁCIO – SP

CNPJ:55.293.427 / 0001 - 17

SECRETARIA MUNICIPAL DE SAÚDE

Telefone/Fax: (18) 3281-2211

Rua São Paulo, nº 01-25= CEP: 19.470-000 – Pres Epitácio/SP

e-mail: epitaciosaude_cpd@yahoo.com.br

5 EDUCAÇÃO EM SAÚDE

Objetivo Pedagógico	Metodologia	Organização/Execução	Público Alvo	Cronograma
1 Formar agentes municipais para atuar no manejo e controle de escorpiões	EAD	Estadual/UNIFESP	Agentes municipais (agentes de controle de vetor, agentes comunitários de saúde, entre outros) com contato direto em seu trabalho relacionado ao controle de escorpião	2020 e 2021
2 Realizar palestras em escolas/creches/universidades sobre a prevenção de acidentes com escorpião e o que fazer nesses casos	Ativa <ul style="list-style-type: none">• com exposição dialogada ou roda de conversa• problematização da situação	Equipe de IEC Equipe de CCZ	Alunos da rede educacional do Município/ Estadual/ Privadas	2020/2021
3 Promover fóruns de discussão com a área de atenção básica ou primária da saúde sobre	Ativa <ul style="list-style-type: none">• com exposição dialogada ou roda de	Equipe de IEC Equipe de CCZ Equipe Meio Ambiente	Médicos, enfermeiros, auxiliares de	2020/2021, com periodicidade de 2 meses



PREFEITURA MUNICIPAL DA ESTÂNCIA TURÍSTICA DE PRESIDENTE EPITÁCIO – SP

CNPJ:55.293.427 / 0001 - 17

SECRETARIA MUNICIPAL DE SAÚDE

Telefone/Fax: (18) 3281-2211

Rua São Paulo, nº 01-25= CEP: 19.470-000 – Pres Epitácio/SP

e-mail: epitaciosaude_cpd@yahoo.com.br

prevenção de acidentes com escorpião e o que fazer nesses casos	<p>conversa</p> <ul style="list-style-type: none"> • problematização da situação 		enfermagem e agentes comunitários de saúde	
4 - Promover fóruns de discussão com a área de meio ambiente (Programa Verde Azul) para prevenção de acidentes com escorpião e o que fazer nesses casos.	<p>Ativa</p> <ul style="list-style-type: none"> • com exposição dialogada ou roda de conversa • problematização da situação 	<p>Equipe de IEC</p> <p>Equipe de CCZ</p> <p>Equipe Meio Ambiente</p>	Engenheiros, Técnicos Ambientais, Biólogos.	2020, com periodicidade de 3 meses
5 – Realizar ações de limpeza e organização dos terrenos baldios.	<p>Notificações</p> <p>Solicitações em mídias sociais e comunicação</p>	<p>Equipe de Controle Vetores/ IEC</p> <p>Equipe de Fiscalização</p> <p>Equipe de Visa</p>	Proprietário de terrenos baldios	2020/2021
6 – Realizar ações de manutenção dos imóveis abandonados e desabitados.	Notificações	<p>Equipe de Controle Vetores/ IEC</p> <p>Equipe de Fiscalização</p> <p>Equipe de Visa</p>	Proprietários	2020/2021
7 - Promover encontros com Pastorais do município, levantando em consideração a grande demanda de pessoas que são atendidas, de modo a orientar e sensibilizar frente a problemática.	<p>Ativa</p> <ul style="list-style-type: none"> • Exposições, rodas de conversa, utilização de recursos visuais, 	Município	Coordenadores e comunidade local	Quinzenal



PREFEITURA MUNICIPAL DA ESTÂNCIA TURÍSTICA DE PRESIDENTE EPITÁCIO – SP

CNPJ:55.293.427 / 0001 - 17

SECRETARIA MUNICIPAL DE SAÚDE

Telefone/Fax: (18) 3281-2211

Rua São Paulo, nº 01-25= CEP: 19.470-000 – Pres Epitácio/SP

e-mail: epitaciosaude_cpd@yahoo.com.br

	visita a pontos propícios para abrigo (partindo do princípio de análise e reflexão para modificação do ambiente)			
8 - Promover encontros periódicos com integrantes do setor público e privado para exploração do tema, orientações e sensibilização, de forma a surgirem olhares pautados na minimização e na corresponsabilidade, considerando que todos fazemos parte do mesmo ambiente, de forma a serem traçadas estratégias com o olhar específico de parte da comunidade.	Ativa Apresentação do diagnóstico do município relativo a escorpião (data show, mapeamento, estatística e condutas realizadas pelo município, no que tange orientações e manejo)	Município	Empresas privadas Comércio Setores da municipalidade (não pertencentes aos já citados)	Bimestral
9- Promover encontros com Gestores da Secretaria de Educação, tendo como objetivo	Ativa Apresentação do diagnóstico do município	Município SUCEN	Equipe Gestora Coordenadores Pedagógicos	Semestral



PREFEITURA MUNICIPAL DA ESTÂNCIA TURÍSTICA DE PRESIDENTE EPITÁCIO – SP

CNPJ:55.293.427 / 0001 - 17

SECRETARIA MUNICIPAL DE SAÚDE

Telefone/Fax: (18) 3281-2211

Rua São Paulo, nº 01-25= CEP: 19.470-000 – Pres Epitácio/SP

e-mail: epitaciosaude_cpd@yahoo.com.br

explorar a grandiosidade da situação problema, bem como solicitarmos a inclusão do tema nos diversos projetos que permeiam o ano letivo, e de forma a termos um comparativo no final dos dias letivos.	relativo a escorpião (data show, mapeamento, estatística e condutas realizadas pelo município, no que tange orientações e manejo)			
10 - Explorar o tema em mídias locais, de forma a atender um público que possa não ter sido contemplado pelas outras metodologias. Fazendo uso de rádios locais, jornais, redes sociais, site oficial.	Ativa Entrevistas, textos publicáveis, imagens, esclarecimentos quanto a atualização das notificações.	Município	População em Geral	Periodicamente



PREFEITURA MUNICIPAL DA ESTÂNCIA TURÍSTICA DE PRESIDENTE EPITÁCIO – SP

CNPJ:55.293.427 / 0001 - 17

SECRETARIA MUNICIPAL DE SAÚDE

Telefone/Fax: (18) 3281-2211

Rua São Paulo, nº 01-25= CEP: 19.470-000 – Pres Epitácio/SP

e-mail: epitaciosaude_cpd@yahoo.com.br

6 CRONOGRAMA OPERACIONAL

Ações para implementação do plano de manejo e controle de escorpião no município Presidente Epitácio	Ano 2020												Ano 2021											
	ja n	fe v	ma r	ab r	ma i	ju n	ju l	ag o	se t	ou t	no v	dez	ja n	fe v	ma r	ab r	ma i	ju n	ju l	ag o	se t	ou t	no v	de z
<ul style="list-style-type: none"> • Escrever o plano <ul style="list-style-type: none"> ○ Reunir o grupo técnico para elaboração do plano municipal; ○ Contatar áreas intersetoriais da prefeitura para discussões de planos específicos: UVZ, secretaria de 								X					X			X			X			X		



PREFEITURA MUNICIPAL DA ESTÂNCIA TURÍSTICA DE PRESIDENTE EPITÁCIO – SP

CNPJ:55.293.427 / 0001 - 17

SECRETARIA MUNICIPAL DE SAÚDE

Telefone/Fax: (18) 3281-2211

Rua São Paulo, nº 01-25= CEP: 19.470-000 – Pres Epitácio/SP

e-mail: epitaciosaude_cpd@yahoo.com.br

Referências consultadas:

- 1 - Brasil. Ministério da Saúde. Portal da Saúde. Acidentes por animais peçonhentos. Boletim epidemiológico de animais peçonhentos. 2014. Acesso [17 abr 2017]. Disponível: <http://portalarquivos.saude.gov.br/images/pdf/2016/maio/20/InformeEpidemiol--gico-animais-pe--onhentos---.pdf>
 - 2 - Ministério da Saúde. Departamento de Informática do SUS. Acesso [16 nov 2017]. Disponível: <http://tabnet.datasus.gov.br/cgi/deftohtm.exe?sinannet/cnv/animaiassp.def>
 - 3 - Furtado S da S, Belmino JFB, Diniz AGQ, Leite R de S. Epidemiology of scorpion envenomation in the state of Ceará, northeastern Brazil. Rev. Inst. Med. Trop S. Paulo. 2016; 58: 15. Acesso [17 abr 2017]. Disponível: <http://www.scielo.br/pdf/rimtsp/v58/0036-4665-rimtsp-00015.pdf>
 - 4- Secretaria de Estado da Saúde de São Paulo. Superintendência de Controle de Endemias. Centro de Vigilância epidemiológica. Instituto Butantan. Manual de Diretrizes para as atividades de controle de escorpiões. 1994 (material impresso disponível na SUCEN)
 - 5- Brasil. Ministério da Saúde. Secretaria de Vigilância em Saúde. Departamento de Vigilância Epidemiológica. Manual de controle de escorpiões. Série B. Textos Básicos de Saúde. 2009. 74p. Acesso [18 abr 2017]. Disponível: http://bvsmis.saude.gov.br/bvs/publicacoes/manual_controle_escorpioes.pdf
- DISPÕE SOBRE: APROVA O PLANO DE GESTÃO INTEGRADA DE RESÍDUOS SÓLIDOS – PGIRS, DO MUNICÍPIO DE PRESIDENTE EPITÁCIO.” http://www.presidenteepitacio.sp.gov.br/?pagina=plano_residuos_solidos.html