

# Novo Coronavírus (COVID-19)

## Situação Epidemiológica



Atualizado em 11/12/2020 00:01:42

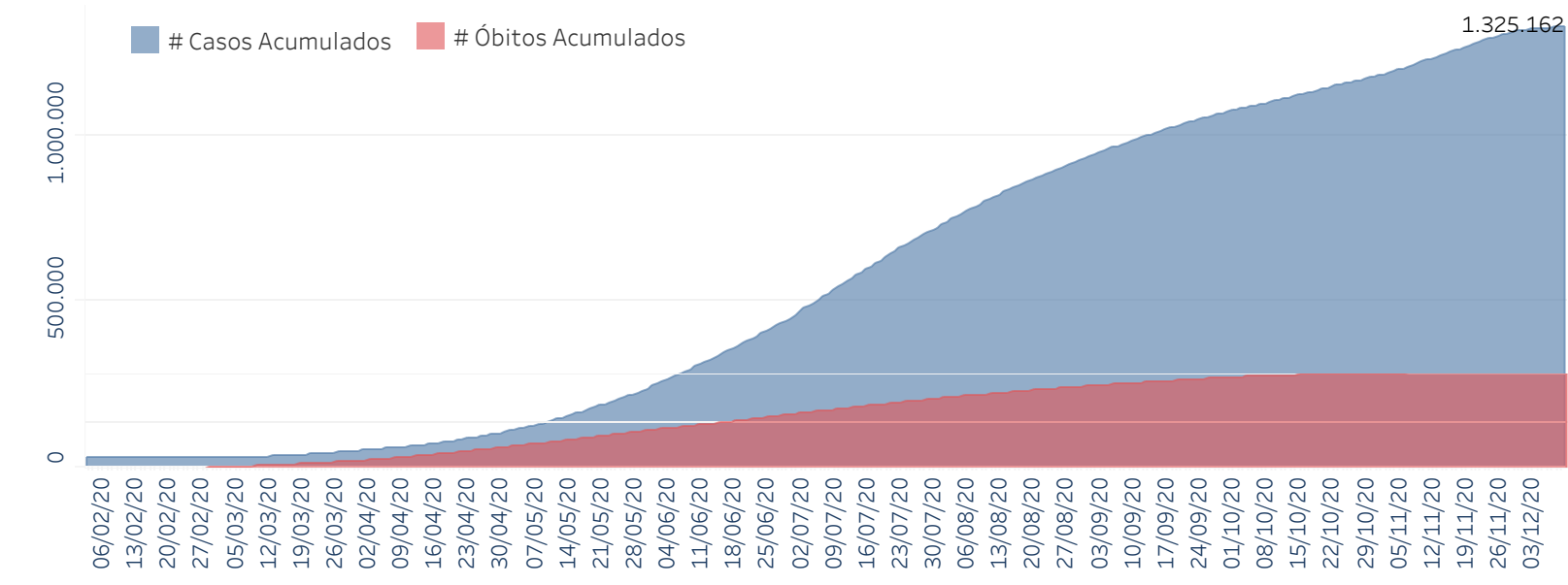
### Situação em números de COVID-19 (casos confirmados e óbitos)

Mundial	Óbitos Mundiais	Estado de São Paulo	Óbitos Estado de São Paulo
68.165.877	1.557.385	1.325.162 ♣	43.802 ♣

\* FONTE: World Health Organization - Coronavirus Disease 2019 (COVID-19) Data: 10/12/2020 00:00:00 GMT 00:00

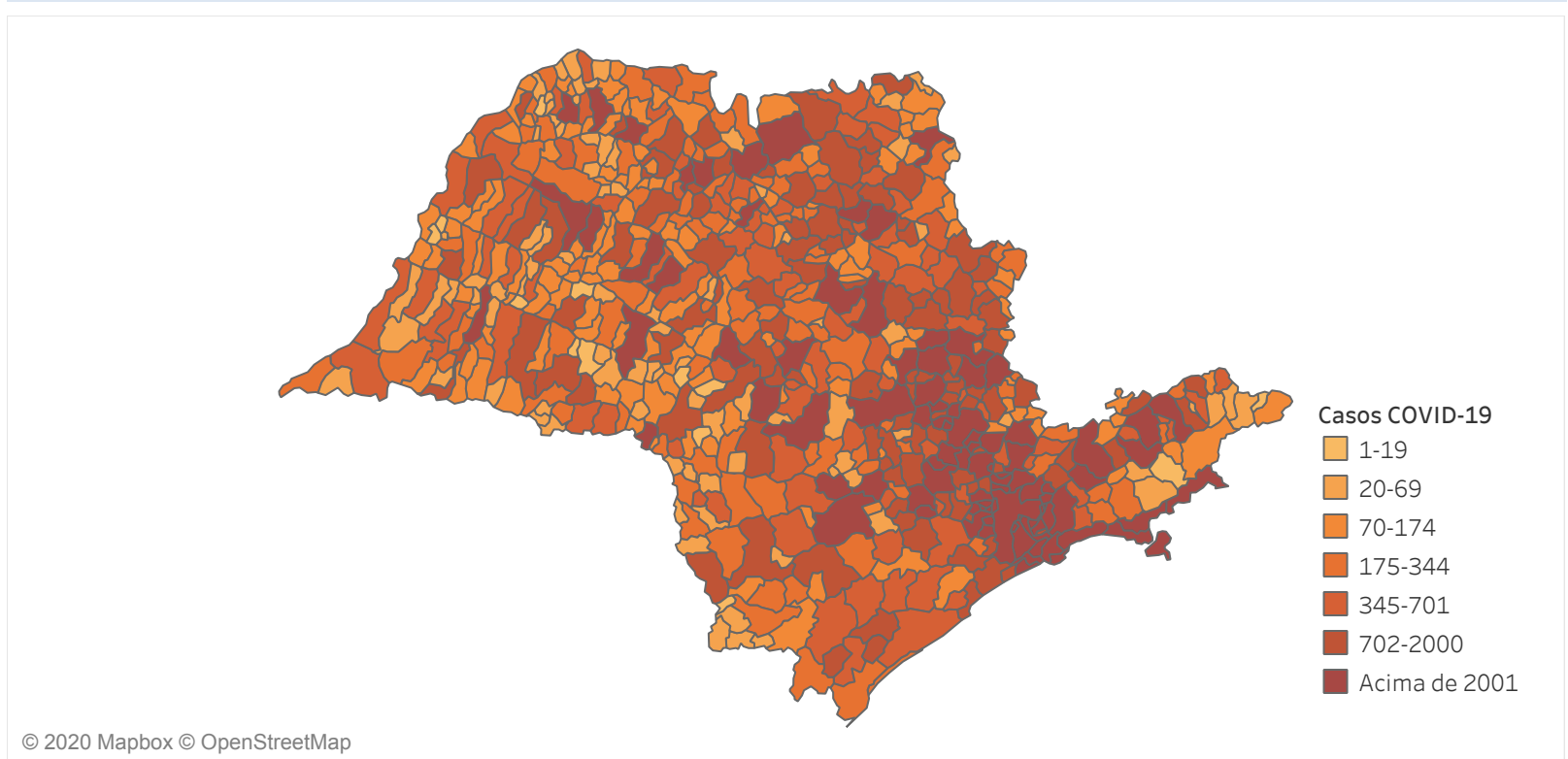
♣ FONTE: CVE/CCD/SES-SP

### Casos e óbitos confirmados para COVID-19, acumulados até 11/12/2020. Estado de São Paulo



FONTE: SIVEP-Gripe, RedCap e e-SUS VE

### Casos de COVID-19 por município de residência, Estado São Paulo



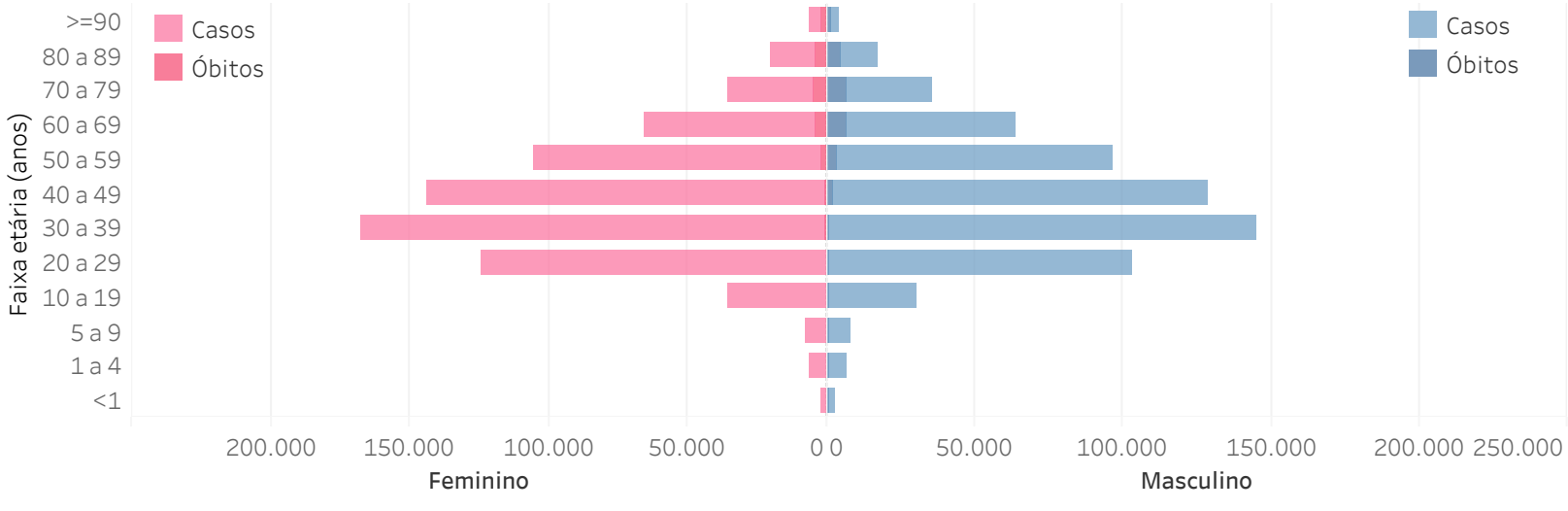
© 2020 Mapbox © OpenStreetMap

FONTE: SIVEP-Gripe, RedCap e e-SUS VE

Município	# Casos	Óbitos	Município	# Casos	Óbitos	Município	# Casos	Óbitos
ABRANTES	4	0	ACANGA	319	0	ADAMANTINA	15	0
ADOLFO	137	1	ADAMANTINA	15	0	ADOLFO	137	1
AGUAÍ	424	5	ADRIANA	98	0	AGUAÍ	424	5
AGUAS DE LINDÓIA	63	1	ADRIANA	98	0	AGUAS DE LINDÓIA	63	1
AGUAS DE SANTA BARBARA	253	7	AGUAS DE LINDÓIA	63	1	AGUAS DE SANTA BARBARA	253	7
AGUAS DE SÃO PEDRO	70	3	AGUAS DE SANTA BARBARA	253	7	AGUAS DE SÃO PEDRO	70	3
AGUDOS	923	17	AGUDOS	923	17	ALAMBARÍ	93	0
ALAMBARÍ	93	0	ALAMBARÍ	93	0	ALFREDO MARCONDES	59	3
ALFREDO MARCONDES	59	3	ALFREDO MARCONDES	59	3	ALTAIR	247	8
ALTAIR	247	8	ALTAIR	247	8	ALTINÓPOLIS	85	0
ALTINÓPOLIS	85	0	ALTINÓPOLIS	85	0	ALTO ALEGRE	350	3
ALTO ALEGRE	350	3	ALTO ALEGRE	350	3	ALUMÍNIO	94	6
ALUMÍNIO	94	6	ALUMÍNIO	94	6	ALVARES FLORENCE	336	11
ALVARES FLORENCE	336	11	ALVARES FLORENCE	336	11	ALVARES MACHADO	40	4
ALVARES MACHADO	40	4	ALVARES MACHADO	40	4	ALVARO DE CARVALHO	28	0
ALVARO DE CARVALHO	28	0	ALVARO DE CARVALHO	28	0	AMERICANA	6.554	188
AMERICANA	6.554	188	AMERICANA	6.554	188	AMÉRICO BRASILENSE	366	12
AMÉRICO BRASILENSE	366	12	AMÉRICO BRASILENSE	366	12	AMÉRICO DE CAMPOS	14.266	37
AMÉRICO DE CAMPOS	14.266	37	AMÉRICO DE CAMPOS	14.266	37	AMPARO	43	2
AMPARO	43	2	AMPARO	43	2	ANALÂNDIA	1.911	62
ANALÂNDIA	1.911	62	ANALÂNDIA	1.911	62	ANDRADINA	387	10
ANDRADINA	387	10	ANDRADINA	387	10	ANGATUBA	32	0
ANGATUBA	32	0	ANGATUBA	32	0	ANHEMÚ	32	0
ANHEMÚ	32	0	ANHEMÚ	32	0	ANHIMÁ	655	19
ANHIMÁ	655	19	ANHIMÁ	655	19	APARECIDA	322	4
APARECIDA	322	4	APARECIDA	322	4	APARECIDA D'OESTE	211	6
APARECIDA D'OESTE	211	6	APARECIDA D'OESTE	211	6	ARAPUÁ	484	10
ARAPUÁ	484	10	ARAPUÁ	484	10	ARACATUBA	8.847	196
ARACATUBA	8.847	196	ARACATUBA	8.847	196	ARACIÓZIA DA SERRA	790	14
ARACIÓZIA DA SERRA	790	14	ARACIÓZIA DA SERRA	790	14	ARARINHA	135	5
ARARINHA	135	5	ARARINHA	135	5	ARARUAMA	11	1
ARARUAMA	11	1	ARARUAMA	11	1	ARAXÓZIA	6.924	82
ARAXÓZIA	6.924	82	ARAXÓZIA	6.924	82	ARAXÓZIA DE SANTIAGO	1.686	68
ARAXÓZIA DE SANTIAGO	1.686	68	ARAXÓZIA DE SANTIAGO	1.686	68	ARCO-IRIS	15	0
ARCO-IRIS	15	0	ARCO-IRIS	15	0	AREÍLIA	189	0
AREÍLIA	189	0	AREÍLIA	189	0	AREÍPOLIS	167	0
AREÍPOLIS	167	0	AREÍPOLIS	167	0	AREÍPOLIS	167	0
AREÍPOLIS	167	0	AREÍPOLIS	167	0	ARIRANHA	154	4
ARIRANHA	154	4	ARIRANHA	154	4	ARITUVA	1.241	36
ARITUVA	1.241	36	ARITUVA	1.241	36	ARUAMA	2.634	107
ARUAMA	2.634	107	ARUAMA	2.634	107	ASAÍ	65	2
ASAÍ	65	2	ASAÍ	65	2	ASSIS	1.970	33
ASSIS	1.970	33	ASSIS	1.970	33	ATIBAIA	2.863	68
ATIBAIA	2.863	68	ATIBAIA	2.863	68	AURIFLAMA	608	14
AURIFLAMA	608	14	AURIFLAMA	608	14	AVAI	121	2
AVAI	121	2	AVAI	121	2	AVANHANDAVA	1.105	20
AVANHANDAVA	1.105	20	AVANHANDAVA	1.105	20	AVARE	1.083	22
AVARE	1.083	22	AVARE	1.083	22	BADY BASSITT	247	3
BADY BASSITT	247	3	BADY BASSITT	247	3	BABINUN	589	26
BABINUN	589	26	BABINUN	589	26	BALSAMO	133	3
BALSAMO	133	3	BALSAMO	133	3	BANANAL	25	1
BANANAL	25	1	BANANAL	25	1	BARÃO DE ANTONINA	14	0
BARÃO DE ANTONINA	14	0	BARÃO DE ANTONINA	14	0	BARBOSA	1.263	29
BARBOSA	1.263	29	BARBOSA	1.263	29	BARBOSA	1.263	29
BARBOSA	1.263	29	BARBOSA	1.263	29	BARRETO	1.131	25
BARRETO	1.131	25	BARRETO	1.131	25	BARRO DO CHAPEU	192	5
BARRO DO CHAPEU	192	5	BARRO DO CHAPEU	192	5	BARRO DO TURVO	5.696	154
BARRO DO TURVO	5.696	154	BARRO DO TURVO	5.696	154	BARROS	10.241	428
BARROS	10.241	428	BARROS	10.241	428	BARROZ	209	4
BARROZ	209	4	BARROZ	209	4	BASTOS	407	34
BASTOS	407	34	BASTOS	407	34	BATATAIS	16.864	280
BATATAIS	16.864	280	BATATAIS	16.864	280	BAURUR	1.645	0
BAURUR	1.645	0	BAURUR	1.645	0	BENFÉ	45	0
BENFÉ	45	0	BENFÉ	45	0	BERNARDINO DE CAMPOS	123	3
BERNARDINO DE CAMPOS	123	3	BERNARDINO DE CAMPOS	123	3	BERTIÓZIA	2.996	51
BERTIÓZIA	2.996	51	BERTIÓZIA	2.996	51	BIALTA	140	2
BIALTA	140	2	BIALTA	140	2	BIGURUNA	3.664	108
BIGURUNA	3.664	108	BIGURUNA	3.664	108	BIRITIBA-MIRIM	255	7
BIRITIBA-MIRIM	255	7	BIRITIBA-MIRIM	255	7	BOA ESPERANÇA DO SUL	175	4
BOA ESPERANÇA DO SUL	175	4	BOA ESPERANÇA DO SUL	175	4	BOCAINA	427	24
BOCAINA	427	24	BOCAINA	427	24	BOFETE	15	0
BOFETE	15	0	BOFETE	15	0	BOM JESUS DOS PERDOES	444	24
BOM JESUS DOS PERDOES	444	24	BOM JESUS DOS PERDOES	444	24	BOM SUCESSO DE ITARARÉ	9	1
BOM SUCESSO DE ITARARÉ	9	1	BOM SUCESSO DE ITARARÉ	9	1	BORACIA	164	2
BORACIA	164	2	BORACIA	164	2	BORBOREMA	327	10
BORBOREMA	327	10	BORBOREMA	327	10	BORRÇA	209	6
BORRÇA	209	6	BORRÇA	209	6	BOTUCATU	3.456	91
BOTUCATU	3.456	91	BOTUCATU	3.456	91	BRAGANÇA PAULISTA	1.234	25
BRAGANÇA PAULISTA	1.234	25	BRAGANÇA PAULISTA	1.234	25	BRAUN	118	7
BRAUN	118	7	BRAUN	118	7	BREJO ALEGRE	678	29
BREJO ALEGRE	678	29	BREJO ALEGRE	678	29	BRODOSKI	216	10
BRODOSKI	216	10	BRODOSKI	216	10	BROTAS	656	15
BROTAS	656	15	BROTAS	656	15	BURITAMA	67	0
BURITAMA	67	0	BURITAMA	67	0	BURITIZAL	105	3
BURITIZAL	105	3	BURITIZAL	105	3	CABREUVA	1.601	43
CABREUVA	1.601	43	CABREUVA	1.601	43	CACAPAVA	1.819	66
CACAPAVA	1.819	66	CACAPAVA	1.819	66	CAÇAPAVA	483	13
CAÇAPAVA	483	13	CAÇAPAVA	483	13	CACONDE	252	7
CACONDE	252	7	CACONDE	252	7	CALDAS	40	2
CALDAS	40	2	CALDAS	40	2	CAIABÁ	3.051	107
CAIABÁ	3.051	107	CAIABÁ	3.051	107	CAIEIRAS	65	2
CAIEIRAS	65	2	CAIEIRAS	65	2	CAJAMAR	1.774	80
CAJAMAR	1.774	80	CAJAMAR	1.774	80	CAJATI	1.999	44
CAJATI	1.999	44	CAJATI	1.999	44	CAJURUBA	498	17
CAJURUBA	498	17	CAJURUBA	498	17	CAMPINA DO MONTE ALEGRE	992	0
CAMPINA DO MONTE ALEGRE	992	0	CAMPINA DO MONTE ALEGRE	992	0	CAMPINAS	39.340	1.410
CAMPINAS	39.340	1.410	CAMPINAS	39.340	1.410	CAMPOLIM PAULISTA	1.492	75
CAMPOLIM PAULISTA	1.492	75	CAMPOLIM PAULISTA	1.492	75	CAMPUS DO JARDIM	1.170	32
CAMPUS DO JARDIM	1.170	32	CAMPUS DO JARDIM	1.170	32	CAMPOS NOVOS PAULISTA	149	8
CAMPOS NOVOS PAULISTA	149	8	CAMPOS NOVOS PAULISTA	149	8	CANAÑEA	53	2
CANAÑEA	53	2	CANAÑEA	53	2	CANAS	79	6
CANAS	79	6	CANAS	79	6	CANDIDÓ MOTA	50	0
CANDIDÓ MOTA	50	0	CANDIDÓ MOTA	50	0	CANDIDÓ RODRIGUES	77	1
CANDIDÓ RODRIGUES	77	1	CANDIDÓ RODRIGUES	77	1	CANITAR	1.072	39
CANITAR	1.072	39	CANITAR	1.072	39	CAPIVARI	1.637	37
CAPIVARI	1.637	37	CAPIVARI	1.637	37	CARAPICUÍBA	10.948	412
CARAPICUÍBA	10.948	412	CARAPICUÍBA	10.948	412	CARDOSO	226	11
CARDOSO	226	11	CARDOSO	226	11	CASA BRANCA	71	0
CASA BRANCA	71	0	CASA BRANCA	71	0	CASSIA DOS COQUEIROS	685	29
CASSIA DOS COQUEIROS	685	29	CASSIA DOS COQUEIROS	685	29	CATANDUBA	173	0
CATANDUBA	173	0	CATANDUBA	173	0	CATUJA	326	8
CATUJA	326	8	CATUJA	326	8	CERQUEIRA CESAR	244	6
CERQUEIRA CESAR	244	6	CERQUEIRA CESAR	244	6	CERQUEIRA LANGE	3.018	19
CERQUEIRA LANGE	3.018	19	CERQUEIRA LANGE	3.018	19	CHAPALEADA	204	6
CHAPALEADA	204	6	CHAPALEADA	204	6	CHAVANTES	182	2
CHAVANTES	182	2	CHAVANTES	182	2	CLEMENTINA	332	16
CLEMENTINA	332	16	CLEMENTINA	332	16	COLINA	453	9
COLINA	453	9	COLINA	453	9	CONCHA	702	25
CONCHA	702	25	CONCHA	702	25	CONCHAS	152	2
CONCHAS	152	2	CONCHAS	152	2	CORDEIROPOLIS	1.884	28
CORDEIROPOLIS	1.884	28	CORDEIROPOLIS	1.884	28	CORDEIROPOLIS	1.884	28
CORDEIROPOLIS	1.884	28	CORDEIROPOLIS	1.884	28	CORDEIROPOLIS	1.884	28
CORDEIROPOLIS	1.884	28	CORDEIROPOLIS	1.884	28	CORDEIROPOLIS	1.884	28
CORDEIROPOLIS	1.884	28	CORDEIROPOLIS	1.884	28	CORDEIROPOLIS	1.884	28
CORDEIROPOLIS	1.884	28	CORDEIROPOLIS	1.884	28	CORDEIROPOLIS	1.884	28

FONTE: SIVEP-Gripe, RedCap e e-SUS VE

### Distribuição dos casos de confirmados para COVID-19 segundo faixa etária e sexo. Estado de São Paulo, 2020.



### Distribuição dos óbitos de SRAG confirmados para COVID-19, segundo faixa etária e presença de comorbidades.

Faixa Etária	Não	Sim
<1	10 (0,02%)	17 (0,04%)
1 a 4	5 (0,01%)	12 (0,03%)
5 a 9	2 (0,00%)	8 (0,02%)
10 a 19	24 (0,05%)	51 (0,12%)
20 a 29	95 (0,22%)	257 (0,59%)
30 a 39	387 (0,88%)	845 (1,93%)
40 a 49	865 (1,97%)	1.969 (4,50%)
50 a 59	1.320 (3,01%)	4.310 (9,84%)
60 a 69	2.053 (4,69%)	8.298 (18,94%)
70 a 79	1.863 (4,25%)	9.473 (21,68%)
80 a 89	1.514 (3,46%)	7.481 (17,03%)
>=90	534 (1,22%)	2.409 (5,50%)
Total geral	8.672 (19,80%)	35.130 (80,20%)

FONTE: SIVEP-Gripe

### Óbitos por COVID-19 por fatores de risco\* Estado de São Paulo

Cardiopatía	59,9%
Diabetes Mellitus	43,3%
Doença Neurológica	10,8%
Doença Renal	9,4%
Pneumopatia	8,3%
Obesidade	8,3%
Imunodepressão	5,5%
Asma	3,1%
Doença Hepática	2,1%
Doença Hematológica	1,7%
Síndrome de Down	0,4%
Gestante	0,1%
Puérpera	0,1%

\*o somatório excede o n total de pessoas com fatores de risco devido às múltiplas respostas.