Novo Coronavírus (COVID-19)

Situação Epidemiológica

SÃO PAULO
GOVERNO DO ESTADO

Atualizado em 27/05/2022

Situação em números de COVID-19 (casos confirmados e óbitos)

Mundial	Óbitos Mundiais	Estado de São Paulo	Óbitos Estado de São Paulo
225.680.357	4.644.740	5.493.061 ¥	169.187 ¥

*FONTE: World Health Organization - Coronavirus Disease 2019 (COVID-19) Data: 15/09/2021 00:00:00 GMT 00:00

¥ FONTE: CVE/CCD/SES-SP

Casos e óbitos confirmados para COVID-19, acumulados até 27/05/2022. Estado de São Paulo

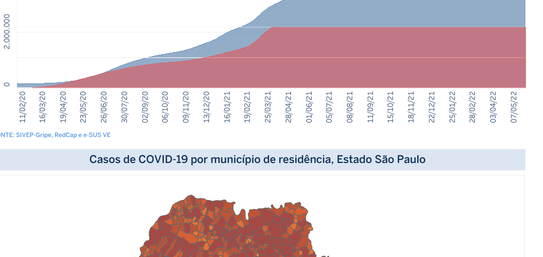

FONTE: SIVEP-Gripe, RedCap e e-SUS VE

Casos de COVID-19 por município de residência, Estado São Paulo



© 2022 Mapbox © OpenStreetMap

FONTE: SIVEP-Gripe, RedCap e e-SUS VE

Município	# Casos	Óbitos
ADAMANTINA	5.139	114
ADOLFO	1.452	33
AGUAI	5.953	130
AGUAS DA PRATA	1.445	30
AGUAS DE LINDOIA	3.618	74
AGUAS DE SANTA BARBARA	1.315	24
AGUAS DE SAO PEDRO	477	7
AGUDOS	11.796	310
ALBAREDA	1.268	31
ALESSIO-MARCONDES	305	16
ALTAIR	1.329	44
ALTINOPOLIS	3.209	64
ALVARES MACHADO	4.706	116
ALVARES FLORENCE	1.347	27
ALVARO DE CARVALHO	3.647	87
ALVINLANDIA	1.149	31
AMERICO BRASILIENSE	6.717	157
AMERICO DE CAMPOS	3.088	79
AMPARO	8.598	249
ANDRADINA	9.009	229
ANDRADINA	11.552	309
ANGATUBA	3.457	71
ANHEMBI	1.401	14
ANHUMAS	1.261	34
APARECIDA	2.963	123
APARECIDA D'OESTE	1.553	44
APIAI	4.164	104
ARAÇARIGUAMA	2.026	50
ARAÇATUBA	43.903	976
ARAÇOIABA DA SERRA	7.261	177
ARAMINA	3.365	97
ARANDU	908	22
ARARAS	43.757	1.244
ARARAQUARA	46.917	1.257
ARARAS	15.908	444
ARIMA	1.963	53
ARIOLANDIA	1.319	23
ARONDE	1.068	27
AROUDOS	1.016	29
ARTEMIS	14.969	367
ARUJA	11.325	155
ASPASIA	412	10
ASSIS	12.312	320
ATIBAIA	22.202	557
AVANHANDAVA	2.585	58
AVARE	14.240	309
BADY BASSITT	4.475	94
BALBINOS	1.080	27
BALSAMO	5.450	125
BANANAL	1.117	7
BARALDO, ANTONINA	1.000	21
BARIRI	4.656	121
BARRA BONITA	6.978	127
BARRA DO CHAPEU	1.275	31
BARRA DO TURVO	774	20
BARRETOS	22.836	679
BARTOLOMEU	1.401	29
BASTA	1.356	34
BATAGUASSU	2.991	55
BAURU	43.174	1.047
BEBEDOURO	22.101	599
BENTO DE ABREU	1.012	29
BERNARDINO DE CAMPOS	5.551	171
BILACA	1.141	19
BIRIGUI	27.390	646
BISPO, MARIA	1.213	30
BOA ESPERANCA DO SUL	4.613	102
BOCAINA	3.868	71
BOFETE	6.160	160
BOITUVA	20.222	502
BOM JESUS DOS PERDOES	2.122	56
BOM SUCESSO DE ITARARE	551	7
BORA	203	3
BORACEIA	1.353	28
BORBOREMA	3.553	91
BOREBI	1.140	29
BOTUCATU	40.016	868
BRAGANCA PAULISTA	34.098	627
BREJO ALEGRE	535	29
BROD'OWSKI	7.869	86
BROTAS	5.016	105
BUENO	1.073	17
BUENO ANDRADE	1.605	37
BURI	3.119	66
BURITAMA	4.017	102
BURITIZAL	1.000	27
CABRALIA PAULISTA	3.365	60
CABREUVA	6.636	150
CACHOEIRA PAULISTA	13.294	312
CACONDE	4.017	97
CAFELANDIA	3.973	90
CAIABU	1.000	20
CAIEIRAS	15.467	352
CAIUA	1.164	31
CALAMBAU	6.026	158
CAMPINA DO MONTE ALEGRE	1.000	20
CAMPINAS	75.377	1.737
CAMPO LIMPO PAULISTA	9.496	198
CAMPOS NOVOS PAULISTA	1.000	17
CANANEIA	376	17
CANAS	733	18
CANDIDO MOTA	7.265	183
CANDIDO RODRIGUES	1.000	7
CANITAR	1.000	24
CAPAO BONITO	6.047	180
CAPELA DO ALTO	3.698	118
CAPIVARI	25.980	649
CARAGUATUBA	35.402	1.243
CARAPICUIBA	95.755	2.147
CASA BRANCA	5.005	120
CASSIA DOS COQUEIROS	1.000	7
CASTILHO	6.936	100
CATANDUVA	41.157	1.000
CAUCAIA	2.164	40
CEDRAL	2.179	50
CERQUEIRA CESAR	3.180	92
CERQUILHO	12.785	321
CESARIO LANGE	4.882	134
CHAVOLANDIA	1.000	17
COAJURU	1.000	20
CLEMENTINA	979	25
COLINA	2.339	77
COLINAS	1.000	15
COLOMBIA	6.348	83
CONCHAL	3.495	83
CONCHAS	7.053	109
CORDEIROPOLIS	1.992	47
CORONEL MACEDO	1.000	29
CORUMBATAI	678	29
COSMOPOLIS	7.993	199
COSMORAMA	1.000	17
COTIA	21.273	748
CRAVINHOS	7.256	109
CRISTAIS PAULISTA	1.000	17
CRUZALIA	1.000	15
CRUZEIRO	6.796	108
CUBATAO	17.024	267
CUNHA	1.024	26
DIADEMA	49.551	1.510
DIRCE REIS	1.000	31
DOBRADA	2.274	49
DOIS CORREGOS	2.060	41
DOLCINOPOLIS	1.000	7
DOURADO	1.162	35
DUETINA	1.024	20
DUMONT	2.000	50
ECHAPORA	417	11
ELDORADO	1.000	31
ELIAS FAUSTO	2.192	51
ELISIARIA	578	11
EMBAUBA	1.024	20
EMBU DAS ARTES	22.228	611
EMBU GUACU	5.872	232
EMILIANOPOLIS	305	10
ENGENHEIRO COELHO	7.009	101
ESPIRITO SANTO DO PINHAL	10.476	330
ESPIRITO SANTO DO TURVO	460	13
ESTRELA D'OESTE	1.024	34
ESTRELA DO NORTE	1.024	31
EUCLIDES DA CUNHA PAULISTA	673	17
FARTURA	3.815	74
FERNANDO PRESTES	1.813	34
FERNANDOPOLIS	13.206	396
FERNAO	1.024	20
FERRAZ DE VASCONCELOS	17.717	518
FLORA RICA	1.024	17
FLORIDA	1.024	34
FLORIDA PAULISTA	2.963	71
FLORINIA	1.024	34
FRANCA	39.979	1.046
FRANCISCO MORATO	14.918	403
FRANCO DA ROCHA	8.958	250
GABRIEL MONTEIRO	909	42
GALIA	846	19
GARCA	5.192	151
GASTAO VIDIGAL	1.230	27
GAVIAO PEIXOTO	1.024	31
GENERAL SALGADO	1.553	50
GLICERIO	994	21
GUAIMBE	1.479	50
GUAIRA	7.871	210
GUAPIACU	2.218	70
GUAPIARA	1.024	17
GUARA	3.010	114
GUARACI	1.366	30
GUARANI D'OESTE	1.024	20
GUARANTA	711	25
GUARARAPES	6.716	155
GUARAREMA	2.559	110
GUARATINGUETA	25.553	337
GUAREI	1.008	24
GUARIBA	1.024	17
GUARUJA	49.292	1.450
GUARULHOS	97.477	2.357
GUATAPARA	791	20
GUZOLANDIA	1.024	31
HERCULANDIA	1.221	31
HOLAMBRA	3.788	71
HORTOLANDIA	32.971	851

Município	# Casos	Óbitos
IACANGA	1.166	34
IACRI	2.991	54
IARAS	297	8
IBATE	5.440	110
IBIRA	1.231	47
IBIRAREMA	1.159	36
IBITINGA	7.238	182
IBIUNA	5.293	162
ICEM	2.540	34
IEPE	1.595	50
IGARAU DO TIETE	3.000	85
IGARAPAVA	1.403	102
IGARATA	2.172	40
IGUAPE	4.279	129
ILHA COMPRIDA	2.556	63
ILHA SOLTEIRA	4.057	135
INDAIATUBA	26.018	620
INDIANA	374	13
INDIAPORA	1.024	15
INUBIA PAULISTA	1.066	19
IPAUSSU	3.693	55
IPERO	4.668	73
IPEUNA	775	23
IPIGUA	1.024	17
IPORANGA	792	7
IPUA	2.605	59
IRACEMAPOLIS	5.985	106
IRAPUA	1.073	31
IRAPURU	1.024	17
ITABERA	4.194	75
ITAI	5.678	84
ITAJOBI	4.063	68
ITAJU	917	31
ITAPECERICA	2.886	58
ITAPETININGA	886	8
ITAPEVA	10.078	491
ITAPEVI	18.125	591
ITAPIRA	11.993	362
ITAPIRAPUA PAULISTA	1.043	4
ITAPOLIS	11.452	178
ITAPORANGA	2.728	57
ITAPUI	1.024	15
ITAPUIA	604	15
ITAQUAQUECETUBA	24.015	1.132
ITARARE	5.461	208
ITARIRI	1.024	15
ITATIBA	21.616	397
ITATINGA	2.444	56
ITIRAPINA	2.300	42
ITIRAPUA	1.024	17
ITOBI	1.085	27
ITU	26.936	569
ITUPEVA	8.131	165
ITUVERAVA	3.524	160
JABOTICABAL	7.179	162
JABOTICABAL	8.356	243
JACARE	29.328	877
JACI	1.215	62
JACUPIRANGA	2.543	62
JAGUARIUNA	9.259	196
JALES	12.448	296
JAMBEIRO	492	18
JANDIRA	9.658	294
JARDINOPOLIS	4.479	166
JARINU	6.989	150
JAU	19.397	601
JEROQUARA	517	3
JOANOPOLIS	1.432	31
JOAO RAMALHO	1.054	33
JOSE BONIFACIO	7.179	182
JULIO MESQUITA	348	9
JUMIRIM	619	9
JUNDIAI	69.918	1.128
JUNQUEIROPOLIS	4.321	69
JUQUIA	2.024	69
JUQUITIBA	1.024	65
LAGOINHA	244	16
LARANJAL PAULISTA	6.200	135
LAVRINHAS	1.277	18
LEME	3.875	100
LEME	16.476	450
LENCOIS PAULISTA	20.646	200
LIMEIRA	41.068	1.271
LINDOIA	1.968	47
LINS	12.498	307
LORENA	6.725	202
LOURDES	330	6
LUCELIA	1.736	36
LUCIANOPOLIS	3.236	74
LUIZ ANTONIO	387	6
LUIZIANIA	2.857	40
LUPERCIO	330	6
LUTECIA	1.024	17
MACATUBA	4.357	62
MACAUBAL	1.630	21
MACEDONIA	849	28
MAGDA	1.024	17
MARAPOLIS	5.114	81
MARAPORÃ	6.921	268
MARILIA	37.290	1.081
MARINOPOLIS	487	7
MARTINOPOLIS	4.524	63
MATAO	6.446	184
MAUA	36.350	1.651
MENDONCA	1.778	32
MERIDIANO	636	9
MERLUZA	1.024	17
MIGUELOPOLIS	1.526	106
MINEIROS DO TIETE	1.938	34
MIRA ESTRELA	1.024	17
MIRACATU	3.041	81
MIRANDOPOLIS	7.258	112
MIRANTE DO PARANAPANEMA	2.047	71
MIRASSOL	10.380	306
MIRASSOLANDIA	1.024	17
MOCOCA	2.991	65
MOGI DAS CRUZES	41.676	1.842
MOGI GUACU	19.216	557
MOGI MIRIM	22.022	405
MOGUI DAS	1.024	17
MONGAGUA	449	1
MONTE ALEGRE DO SUL	2.409	106
MONTE ALTO	1.120	23
MONTE APRAZIVEL	9.960	209
MONTE CASTELO	1.024	17
MONTE AZUL PAULISTA	2.372	47
MONTE CASTELO	1.205	22
MONTE MOR	7.595	159
MONTEIRO LOBATO	312	9
MORAES SILVA	1.024	17
MORUNGABA	1.011	31
MOTUCA	371	10
MUCUTABA	822	22
NANTES	252	5
NARANDIBA	2.024	50
NATIVIDADE DA SERRA	239	14
NAZARE PAULISTA	2.518	56
NEVES PAULISTA	2.064	54
NHANDEARA	1.024	17
NIPOA	522	18
NOVA ALIANCA	1.524	32
NOVA CANAA PAULISTA	1.024	17
NOVA EUROPA	537	10
NOVA GUATULUNDO	245	4
NOVA ELDORADO	833	25
NOVA GRANADA	4.461	82
NOVA INDEPENDENCIA	1.024	17
NOVA INDEPENDENCIA	1.237	13
NOVA LUSITANIA	397	13
NOVA ODESSA	9.443	254
NOVAIS	330	10
NOVO HORIZONTE	5.193	126
NUPORANGA	419	24
OCAUCU	548	7
OLEO	119	5
OLIMPIA	13.199	297
ONDA VERDE	1.024	17
ONINDE	430	8
ORINDIUVA	1.965	18
ORLANDIA	6.832	129
OSASCO	47.826	2.981
OSCAR BESSANE	1.024	17
OSVALDO CRUZ	2.081	26
OURINHOS	21.670	570
OURO VERDE	1.111	31
OUROESTE	2.476	47
PACAEMBU	1.024	17
PALESTINA	3.094	44
PALMARES PAULISTA	2.045	45
PALMEIRA D'OESTE	1.811	27
PALMITAL	5.187	121
PANORAMA	1.987	71
PARAGUAÇU PAULISTA	8.524	169
PARAIBUNA	1.311	59
PARAISO	2.165	39
PARANAPANEMA	2.165	88
PARANAPUA	1.024	17
PARAPUA	1.568	46
PARDINHO	933	19
PARIQUERA-ACU	4.284	71
PATAL	303	7
PATROCINIO PAULISTA	1.141	38
PAULICEIA	1.443	22
PAULINIA	16.914	337
PAULO DE FARIA	1.024	17
PAULO DE FARIA	1.024	17
PEDERNEIRAS	6.668	133
PEDRA BELA	251	4
PEDRANOPOLIS	276	10

Município	# Casos	Óbitos
PEDREGULHO	2.267	111
PEDREIRA	5.756	157
PEDRINHAS PAULISTA	572	12
PENAPOLIS	13.284	294
PERANGA	1.156	19
PEREIRAS	2.156	47
PIEDADE	11.671	286
PILAR DO SUL	5.024	176
PINDAMONHANGABA	16.960	462
PINDORAMA	5.195	97
PINHALZINHO	2.157	13
PIQUE BEM	306	8
PIQUERA	1.024	17
PIRACAIA	6.250	63
PIRACICABA	43.429	1.592
PIRAJU	12.842	327
PIRAJUI	3.184	109
PIRANGI	2.024	50
PIRANGI A DO BOM JESUS	1.024	17
PIRAPOZINHO	1.403	86
PIRASSUNUNGA	7.669	155
PIRATININGA	2.183	45
PITANGUEIRAS	2.549	70
PLANALTO	1.024	17
PLATINA	1.024	17
POA	9.995	413
POLONI	1.024	17
POMPEIA	3.027	49
PONGAI	1.024	17
PONTA PORA	7.744	180
PONTALINDA	1.024	17
PONTAL	8.158	98
PONTES GESTAL	330	10
POPUCA	1.024	17
PORANGABA	1.213	25
PORTO FEliZ	3.744	106
PORTO FERREIRA	13.458	205
POTIM	2.158	48
POTIRENDABA	1.024	17
QUADRA	330	10
PRADOPOLIS	2.049	40
PRAIA GRANDE	13.457	121
PRATANIA	1.024	17
PRESIDENTE BERNARDES	1.820	49
PRESIDENTE PRUDENTE	42.908	656
PRESIDENTE VENCESLAU	4.604	1.024
PROMISSAO	8.382	124
QUATA	1.024	17
QUEIROZ	1.024	17
QUELUZ	1.506	28
QUITAUNA	1.024	17
RAFARD	2.153	15
RANCHARIA	6.119	145
REGINOPOLIS	1.024	17
REGISTRO	7.207	171
RESEDA	1.024	17
RIBEIRA	330	10
RIBEIRAO BONITO	2.024	50
RIBEIRAO BRANCO	2.109	85
RIBEIRAO CORRENTE	330	10
RIBEIRAO GRANDE	1.024	17
RIBEIRAO DOS INDIOS	114	2
RIBEIRAO PRETO	79.474	2.026
RIBEIRAO PRETO	105.575	1.709
RIFAINA	1.024	17
RINCAO	2.024	50
RINGOLANDIA	1.024	17
RINOPOLIS	1.024	17
RIO CLARO	19.456	458
RIO DAS PEDRAS	3.406	112
RIO GRANDE DA SERRA	7.024	117
RIOLANDIA	1.358	27
RIVERSUL	1.024	17
ROSANA	1.547	55
ROSEIRA	1.024	17
RUBIACEA	594	11
RUBINEIA	1.024	17
SABINO	2.001	10
SAGUES	522	15
SALES	1.024	17
SALES OLIVEIRA	1.011	31
SALESOPOLIS	330	10
SALMOURAO	1.024	17
SALTINHO	1.024	17
SALTO DE PIRAPORA	7.457	114
SALTO GRANDE	1.024	17
SANDOVALINA	450	13
SANTA ADELIA	6.024	152
SANTA ALBERTINA	1.024	17
SANTA BARBARA D'OESTE	27.446	567
SANTA CRUZ DA CONCEICAO	1.024	17
SANTA CRUZ DA ESPERANCA	330	10
SANTA CRUZ DAS PALMEIRAS	1.535	17
SANTA CRUZ DO RIO PARDO	9.094	196
SANTA ERNESTINA	2.024	50
SANTA FE DO SUL	1.024	17
SANTA GERTRUDES	1.593	26
SANTA ISABEL	7.024	205
SANTA LUCIA	1.965	15
SANTA MARIA DA SERRA	1.541	31
SANTA MERCEDES	541	11
SANTA RITA D'OESTE	1.330	32
SANTA RITA DO PARDO	3.811	76
SANTA ROSA DE VITERBO	2.024	50
SANTA SALETE	494	7
SANTO ANDRE	95.867	2.454
SANTANA DE PARNAIBA	10.463	164
SANTO ANASTACIO	3.488	70
SANTO ANTONIO	1.024	17
SANTO ANTONIO DO ARACANGUA	4.279	59
SANTO ANTONIO DO JARDIM	1.173	24
SANTO ANTONIO DO PINHAL	1.024	17
SANTO EXPEDITO	330	11
SANTOPOLIS DO AGUAPEI	1.024	17
SANTOS	75.176	2.239
SANTO ANTONIO DA GARCIA	1.024	17
SAO BERNARDO DO CAMPO	96.742	2.551
SAO CAETANO DO SUL	15.187	389
SAO CARLOS	24.214	518
SAO FRANCISCO	1.024	17
SAO JOAO DA BOA VISTA	16.610	355
SAO JOAO DE IPOLIS PAULISTA	330	10
SAO JOAO DE IRATEMA	209	9
SAO JOAO DO PAU D'ALHO	1.024	17
SAO JOAQUIM DA BARRA	7.004	177
SAO JOSE DA BELA VISTA	831	17
SAO JOSE DO BARREIRO	1.024	17
SAO JOSE DO RIO PARDO	7.757	196
SAO JOSE DO RIO PRETO	114.220	3.079
SAO JOSE DOS CAMPOS	74.197	1.157
SAO LOURENCO DA SERRA	1.399	34
SAO LUIZ DO PARAITINGA	1.024	17
SAO MIGUEL ARCANJO	5.950	102
SAO PAULO	1.932.958	41.549
SAO PEDRO	1.024	17
SAO PEDRO DO TURVO	1.011	15
SAO ROQUE	21.665	519
SAO SEBASTIAO	1.024	17
SAO SEBASTIAO DA GRAMA	1.008	16
SAO SIMAO	2.024	50
SAO VICENTE	24.214	428
SARAPUI	1.024	17
SARUTAIA	330	10
SATIRO DE VASCONCELOS	1.024	17
SEBASTIANOPOLIS DO SUL	406	7
SERA A	1.024	17
SERGIO FAIA	1.011	31
SERRANA	5.024	50
SERTAOZINHO	20.232	555
SETE QUEDAS	5.024	50
SEVERINIA	2.024	50
SILVANIA	549	6
SILVEIRAS	1.024	17
SOCORRO	2.024	50
SO MENUCCI	3.427	16
SOROCABA	56.242	1.543
SOROCAMIRIM	1.024	17
SUMARE	29.711	1.013
TABAPORA	1.024	17
TABATINGA	2.024	50
TABOAO DA SERRA	19.549	1.024
TACIBA	1.024	17
TAGIAI	3.432	49
TAIACU	1.024	17
TAIAIA	1.024	17
TAIUVA	4.232	109
TAMBAU	2.024	50
TAPIRATIBA	2.407	16
TAQUARAL	1.024	17
TAQUARITINGA	5.024	115
TAQUARITUBA	1.024	17
TAQUARIVAI	809	21
TARABAI	1.024	17
TARACIBA	1.296	55
TARUMA	1.024	17
TATUI	21.198	601
TAUBATE	35.160	1.132
TEJUPA	1.024	17
TEODORO SAMPAIO	1.024	17
TERCEIRO RIOS	330	10
TIETE	6.763	130
TUPI PAULISTA	1.024	17
TUPINAMBA	1.024	17
TUPI PAULISTA	7.969	150
TUPORANGA	1.024	17
TURIUBA	189	4
TURMALINA	1.024	17
UBARANA	3.403	73
UBATUBA	1.024	17
UBIRAJARA	1.024	17
UCHA	1.024	17
UBIRANDUBA	2.024	50
UIANA	2.024	50
UNIAO	1.024	17
URUPES	2.024	25
VALENTIM GENTIL	3.954	75
VALINHOS	14.007	377
VALPARAISO	4.007	99
VARGEM	1.024	17
VARGEM GRANDE DO SUL	4.342	112
VARGEM GRANDE PAULISTA	9.731	162
VARZEA PAULISTA	9.731	262
VERA CRUZ	1.024	17
VINHEDO	12.879	228
VITORIA BRASIL	1.024	17
VOTORANTIM	17.236	405
VOTUPORANGA	1.024	17
ZACARIAS	274	12

FONTE: SIVEP-Gripe, RedCap e e-SUS VE

Distribuição dos casos de confirmados para COVID-19 segundo faixa etária e sexo. Estado de São Paulo, 2020.

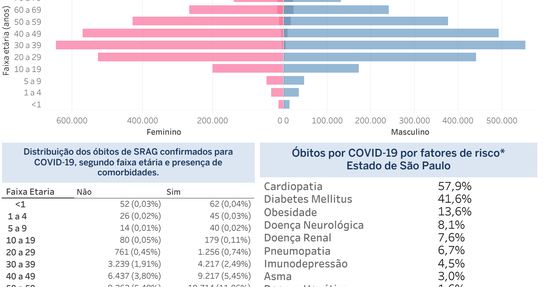

Distribuição dos óbitos de SRAG confirmados para COVID-19, segundo faixa etária e presença de comorbidades.

Faixa Etaria	Não	Sim
<1	52 (0,03%)	62 (0,04%)
1 a 4	26 (0,02%)	45 (0,03%)
5 a 9	14 (0,01%)	40 (0,02%)
10 a 19	80 (0,05%)	179 (0,11%)
20 a 29	761 (0,45%)	1.256 (0,74%)
30 a 39	3.239 (1,91%)	4.217 (2,49%)
40 a 49	6.437 (3,80%)	9.217 (5,45%)
50 a 59	9.263 (5,48%)	18.714 (11,06%)
60 a 69	10.181 (6,02%)	29.763 (17,59%)
70 a 79	8.217 (4,86%)	30.426 (17,98%)
80 a 89	5.575 (3,30%)	21.992 (13,00%)
>=90	2.138 (1,26%)	7.293 (4,31%)
Total geral	45.983 (27,18%)	123.204 (72,82%)

FONTE: SIVEP-Gripe

Óbitos por COVID-19 por fatores de risco* Estado de São Paulo

Cardiopatia	57,9%
Diabetes Mellitus	41,6%
Obesidade	13,6%
Doença Neurológica	8,1%
Doença Renal	7,6%
Pneumopatia	6,7%
Imunodepressão	4,5%
Asma	3,0%
Doença Hepática	1,6%
Doença Hematológica	1,3%
Síndrome de Down	0,4%
Gestante	0,2%
Puérpera	0,1%

*o somatório excede o n total de pessoas com fatores de risco devido às múltiplas respostas.
Fonte: SIVEP-Gripe, dados sujeitos a alteração.

Links úteis:

http://www.saude.sp.gov.br/cve-centro-de-vigilancia-epidemiologica-prof.-alexandre-vranjac/areas-de-vigilancia/doencas-de-transmissao-respiratoria/coronavirus-covid-19/situacao-epidemiologica
https://www.saopaulo.sp.gov.br/planosp/simi
http://www.saude.gov.br/boletins-epidemiologicos
https://covid19.who.int/

CVE CENTRO DE VIGILÂNCIA EPIDEMIOLÓGICA "Prof. Alexandre Vranjac"

CCD COORDENADORIA DE CONTROLE DE DOENÇAS

SÃO PAULO GOVERNO DO ESTADO