Novo Coronavírus (COVID-19)

Situação Epidemiológica

SÃO PAULO GOVERNO DO ESTADO

Atualizado em 21/06/2022

Situação em números de COVID-19 (casos confirmados e óbitos)

Mundial	Óbitos Mundiais	Estado de São Paulo	Óbitos Estado de São Paulo
225.680.357	4.644.740	5.645.947 ¥	170.250 ¥

*FONTE: World Health Organization - Coronavirus Disease 2019 (COVID-19) Data: 15/09/2021 00:00:00 GMT 00:00

¥ FONTE: CVE/CCD/SES-SP

Casos e óbitos confirmados para COVID-19, acumulados até 21/06/2022. Estado de São Paulo

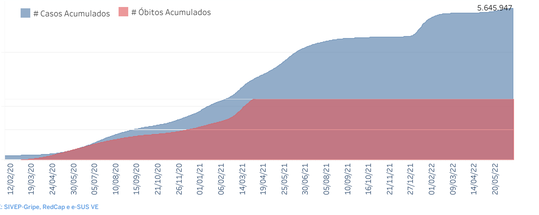

FONTE: SIVEP-Gripe, RedCap e e-SUS VE

Casos de COVID-19 por município de residência, Estado São Paulo

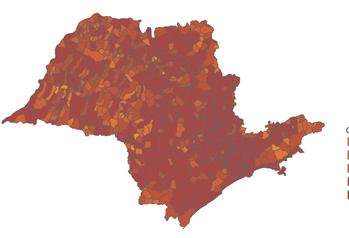

© 2022 Mapbox © OpenStreetMap

FONTE: SIVEP-Gripe, RedCap e e-SUS VE

Município	# Casos	Óbitos
ADAMANTINA	6.115	124
ADOLFO	1.243	17
AGUAS DA PRATA	2.639	39
AGUAS DE LINDOIA	4.143	130
AGUAS DE SANTA BARBARA	1.357	24
AGUAS DE SAO PEDRO	1.035	7
AGUDOS	6.934	130
ALBAREDA	1.013	16
ALESSANDRA	1.364	18
ALFREDO MARCONDES	904	18
ALTAIR	1.019	20
ALTINOPOLIS	2.553	65
ALTO ALEGRE	1.706	36
ALVARES FLORENCE	1.047	17
ALVARES MACHADO	5.963	87
ALVARES CABRAL	3.126	61
ALVINLANDIA	1.160	21
AMERICANA	43.370	1.107
AMERICO BRASILIENSE	6.176	107
AMERICO DE CAMPOS	3.180	75
AMPARO	15.739	295
AMLANDIA	1.348	30
ANDRADINA	12.348	310
ANGATUBA	4.457	74
ANHEMBI	2.047	54
ANHUMAS	1.047	17
APARECIDA	2.993	124
APARECIDA D'OESTE	1.704	104
APIAI	4.035	96
ARAÇARIGUAMA	2.125	26
ARACAS	1.997	44
ARACATUBA	44.170	986
ARAEALUBA	1.709	24
ARAIOLOS	2.029	50
ARAMINA	3.759	24
ARANDU	1.012	30
ARARAPONGAS	2.015	20
ARARAQUARA	57.142	1.226
ARARAS	19.997	444
ARCO-IRIS	1.293	20
AREALVA	3.759	24
AREIAS	1.011	7
AREIOPOLIS	4.012	97
ARIMATEIA	2.010	30
ARIOLANDIA	8.358	155
ARUJA	11.153	202
ASPASIA	963	20
ASSIS	19.023	397
ATIBAIA	23.238	352
AVANHANDAVA	2.628	38
AVARE	14.809	310
BADY BASSITT	4.447	74
BALBINOS	1.241	6
BALSAMO	5.241	75
BANANAL	1.667	21
BARALDO, ANTONINA	1.208	15
BARIRI	7.907	121
BARRA BONITA	6.389	129
BARRA DO CHAPEU	1.183	17
BARRA DO TURVO	787	13
BARRETOS	24.307	633
BARTOLOMEU	1.012	15
BATAGUASSU	735	5
BATATAIS	9.204	196
BAURU	92.875	1.614
BEBEDOURO	25.033	514
BENTO DE ABREU	1.035	9
BERNARDINO DE CAMPOS	2.785	50
BERTIOGA	9.204	196
BILACA	928	20
BIRIGUI	29.406	648
BIRITIBA MIRIM	12.618	267
BOA ESPERANCA DO SUL	2.618	36
BOCAINA	2.972	21
BOFETE	6.088	150
BOITUVA	22.155	362
BOM JESUS DOS PERDOES	2.155	56
BOM SUCESSO DE ITARARE	1.035	17
BORA	201	1
BORACEIA	1.161	28
BORBOREMA	3.054	58
BOREBI	1.035	9
BOTUCATU	44.357	373
BRAGANCA PAULISTA	31.031	528
BREJO ALEGRE	530	10
BROD'OWSKI	4.714	86
BROTAS	5.165	105
BUENO	1.035	20
BUFF'AMA	5.165	97
BULIRTAMA	301	10
BURITAMA PAULISTA	1.035	7
BURITIZAL	1.035	7
CABAGI	6.064	150
CABAREUS	13.150	319
CACHOEIRA PAULISTA	4.112	66
CACONDE	6.989	174
CAFELANDIA	3.776	50
CAIABU	1.524	32
CAIEIRAS	37.154	1.000
CAJAMAR	6.026	156
CAJATI	1.035	20
CAJURU	3.109	77
CAMPINA DO MONTE ALEGRE	1.035	26
CAMPINAS	143.679	3.117
CAMPO LIMPO PAULISTA	9.326	165
CAMPOS NOVOS PAULISTA	1.035	18
CANANEIA	1.914	37
CANAS	2.070	18
CANDIDO MOTA	7.755	183
CANDIDO RODRIGUES	746	8
CANITAR	1.035	17
CAPAO BONITO	8.851	150
CAPELA DO ALTO	3.005	73
CAPIVARI	11.699	219
CARAGUATATUBA	28.033	430
CARAPICUIBA	96.333	2.250
CARDOSO	5.693	97
CASA BRANCA	5.268	122
CASSIA DOS COQUEIROS	1.035	7
CASTILHO	3.947	100
CATANDUVA	28.157	615
CAUCAIA	2.186	40
CEDRAL	2.380	51
CERQUEIRA CESAR	1.501	32
CERQUILHO	11.005	267
CESARIO LANGE	4.499	76
CHAVOLANDIA	6.983	174
COAJURU	1.035	20
COARACY	2.639	57
COLINA	7.499	77
COLINDA	1.035	20
COLOMBIA	4.819	91
CONCHAL	5.700	84
CONCHAS	10.093	109
CORDEIROPOLIS	7.756	137
CORONEL MACEDO	677	30
CORUMBATAI	1.035	7
COSMOPOLIS	7.993	166
COSMORAMA	2.174	37
COTIA	22.892	503
CRAVINHOS	7.238	103
CRISTAIS PAULISTA	2.278	51
CRUZALIA	1.035	7
CRUZEIRO	6.983	174
CUBATAO	12.422	267
CUNHA	1.242	24
DIADEMA	45.408	1.014
DIRCE REIS	2.898	54
DOBRADA	2.275	49
DOIS CORREGOS	5.062	85
DOLCINOPOLIS	2.382	45
DOURADO	1.863	26
DUARTINA	10.488	294
DUCAMPO	1.035	7
DUMONT	3.419	58
ECHAPORA	1.035	7
ELDORADO	5.383	90
ELIAS FAUSTO	7.756	137
ELISIARIA	534	11
EMBAUBA	1.035	20
EMBU DAS ARTES	37.954	610
EMBU GUACU	9.876	220
EMILIANOPOLIS	305	10
ENGENHEIRO COELHO	3.676	55
ESPIRITO SANTO DO PINHAL	7.756	137
ESPIRITO SANTO DO TURVO	797	13
ESTRELA D'OESTE	1.035	30
ESTRELA DO NORTE	1.035	7
ESTRELAS DO JAGUARIBE	414	17
EUCLIDES	1.035	7
FERNANDO PRESTES	1.553	34
FERNANDOPOLIS	13.247	396
FERNAO	1.035	7
FERRAZ DE VASCONCELOS	17.775	321
FLORA RICA	1.035	7
FLORIDA	1.035	7
FLORIDA PAULISTA	2.897	54
FLORINIA	1.035	7
FRANCA	39.641	1.007
FRANCISCO MORATO	14.907	401
FRANCO DA ROCHA	7.297	147
GABRIEL MONTEIRO	534	7
GALIA	898	19
GARCA	7.756	137
GAVIAO PEIXOTO	1.035	21
GENERAL SALGADO	4.553	93
GENTIL	1.553	31
GLICERIO	1.088	21
GUAIMBE	2.081	50
GUAIRA	8.179	210
GUAPIACU	2.383	70
GUAPIARA	2.639	57
GUARA	7.598	124
GUARACI	2.160	30
GUARANI D'OESTE	305	7
GUARANTA	6.071	157
GUARARAPES	20.705	510
GUARATINGUETA	25.028	419
GUAREI	4.030	35
GUARIBA	9.473	217
GUARUJA	28.872	1.452
GUARULHOS	154.277	3.396
GUATAPARA	3.004	70
GUZOLANDIA	1.035	20
HERCULANDIA	1.553	31
HOLAMBRA	5.273	81
HORTOLANDIA	34.217	858

Município	# Casos	Óbitos
IACANGA	1.815	34
IACRI	2.898	54
IACAS	295	7
IBATE	5.727	112
IBIRA	2.247	47
IBIRAREMA	1.215	36
IBITINGA	8.695	162
IBIUNA	5.298	102
ICEM	1.099	30
IEPE	3.588	71
IGARAU DO TIETE	2.898	54
IGARAPAVA	1.403	102
IGARATA	2.325	40
IGUAPE	4.449	119
ILHA COMPRIDA	2.860	63
ILHA SOLTEIRA	4.062	117
ILHABELA	6.169	107
INDAIATUBA	29.602	630
INDIANA	276	13
INDIAPORA	1.088	19
INUBIA PAULISTA	2.898	54
IPAUSSU	3.834	55
IPERO	5.075	73
IPEUNA	782	23
IPIGUA	1.087	14
IPORANGA	810	7
IPUA	2.640	59
IRACEMAPOLIS	6.101	108
IRAPUA	1.122	41
IRAPURU	2.898	54
ITABERA	4.252	77
ITAI	6.450	86
ITAJOBI	4.066	68
ITAJU	919	11
ITAPECERICA	2.898	54
ITAOCA	305	7
ITAPECERICA DA SERRA	10.156	491
ITAPETININGA	18.147	395
ITAPEVA	18.155	366
ITAPEVI	29.419	1.066
ITAPIRA	14.419	341
ITAPIRAPUA PAULISTA	1.086	4
ITAPOLIS	12.347	179
ITAPORANGA	2.818	57
ITAPUI	3.588	71
ITAPUIA	660	16
ITAQUAQUECETUBA	24.211	1.134
ITARARE	9.861	270
ITARIRI	1.553	31
ITATIBA	22.579	348
ITATINGA	2.247	67
ITIRAPINA	2.395	43
ITIRAPUA	324	8
ITOBI	2.333	61
ITU	39.513	577
ITUPEVA	9.259	166
ITUVERAVA	3.524	160
JABOTICABAL	9.326	165
JACAREI	64.476	1.292
JACI	29.498	881
JACUPIRANGA	1.174	62
JAGUARIUNA	2.681	62
JALES	3.588	71
JAU	22.724	297
JAMBEIRO	494	18
JANDIRA	9.664	264
JARDINOPOLIS	4.565	166
JARINU	6.101	108
JAU	18.398	602
JEROQUARA	535	3
JOANOPOLIS	1.433	11
JOAO RAMALHO	1.089	13
JOSE BONIFACIO	7.756	137
JULIO MESQUITA	349	6
JUMIRIM	619	9
JUNDIAI	72.832	1.769
JUNQUEIROPOLIS	4.394	69
JUQUIA	2.898	54
JUQUITIBA	3.588	71
LAGOINHA	243	16
LARANJAL PAULISTA	5.215	106
LAVRINHAS	1.307	37
LEME	13.453	455
LENCOIS PAULISTA	21.556	200
LIMEIRA	43.115	1.251
LINDOIA	4.139	77
LINS	12.528	308
LORENA	6.764	222
LOURDES	311	6
LUCELIA	2.898	54
LUCIANOPOLIS	3.248	75
LUIS ANTONIO	2.910	44
LUZIANIA	298	13
MACEDONIA	1.035	7
MACIEL	627	8
MACATUBA	4.567	62
MACAUBAL	1.765	21
MACEDONIA	942	28
MAGDA	1.035	7
MAIRIPORE	5.228	88
MAIRINQUE	7.180	268
MAIRIPORA	988	30
MARABA PAULISTA	520	6
MARACAI	5.379	63
MARAPUAMA	928	12
MARIAPOLIS	1.012	12
MARILIA	37.956	1.094
MARINOPOLIS	490	7
MARTINOPOLIS	6.728	109
MATAO	6.709	198
MAUA	36.386	1.648
MENDONCA	1.900	32
MERIDIANO	643	9
MESOPOLIS	1.035	7
MIGUELOPOLIS	3.526	106
MINEIROS DO TIETE	1.970	35
MIRA ESTRELA	1.035	7
MIRACATU	3.472	81
MIRANDA PAULISTA	1.047	13
MIRANTE DO PARANAPANEMA	2.088	70
MIRASSOL	10.424	307
MIRASSOLANDIA	1.035	7
MOCOCA	10.663	280
MOGI DAS CRUZES	43.156	1.845
MOGI GUACU	24.285	559
MOGI MIRIM	22.763	405
MOGUI DAS	1.035	7
MONGAGUA	460	1
MONTE ALEGRE DO SUL	2.466	107
MONTE ALTO	1.224	19
MONTE APRAZIVEL	10.498	210
MONTE AZUL PAULISTA	2.898	54
MONTE CASTELO	1.328	23
MONTE MOR	7.780	159
MONTEIRO LOBATO	312	9
MORAES SILVA	1.035	7
MORUNGABA	1.061	37
MOTUCA	374	11
MUNIZ FREIRE	915	22
NANTES	254	5
NARANDIBA	2.898	54
NAZARETH	1.703	24
NATIVIDADE DA SERRA	240	14
NAZARE PAULISTA	2.592	56
NEVES PAULISTA	2.898	54
NHANDEARA	1.035	7
NIPOA	305	7
NOVA ALIANCA	1.547	32
NOVA CANAA	1.035	7
NOVA GRANADA	5.537	93
NOVA GUATAPORANGA	296	4
NOVA INDEPENDENCIA	837	25
NOVA LUZITANIA	597	13
NOVA ODESSA	9.764	266
NOVAIS	311	41
NOVO HORIZONTE	5.430	127
NUPORANGA	415	24
OCAUCU	554	8
OLEO	119	5
OLIMPIA	13.637	298
ONDA VERDE	1.035	7
ONINDE	432	18
ORINDIUVA	2.109	18
ORLANDIA	2.132	129
OSASCO	48.047	2.991
OSCAR BESSANE	305	7
OSVALDO CRUZ	2.225	31
OURINHOS	22.113	573
OURO VERDE	1.121	34
OURO0ESTE	2.602	47
PACAEMBU	2.898	54
PALESTINA	2.182	44
PALMARES PAULISTA	2.057	46
PALMEIRA D'OESTE	2.470	27
PALMITAL	4.252	77
PANORAMA	2.064	76
PARAGUACU PAULISTA	9.941	169
PARAIBUNA	1.315	59
PARAISO	2.124	30
PARANAPANEMA	2.164	89
PARANAPUA	1.035	7
PARAPUA	1.573	46
PARDINHO	1.050	19
PARIQUERA-ACU	3.898	75
PARISI	837	7
PATROCINIO PAULISTA	1.141	38
PAULICEIA	1.553	23
PAULINIA	17.010	338
PAULO DE FARIA	794	17
PAULO DE FARIA	795	41
PEDERNEIRAS	6.969	133
PEDRA BELA	251	4
PEDRANOPOLIS	276	10

Município	# Casos	Óbitos
PEDREIRA	5.662	155
PEDREGULHO PAULISTA	1.035	20
PENAPOLIS	9.006	225
PERANDUBA	14.048	199
PERES, ANTONIO	1.035	7
PERILIMA	1.156	15
PERUIBE	11.521	280
PIACATU	1.553	23
PIEDADE	8.154	176
PIEDI DOLINA	1.035	7
PIEDRA BONITA NAGABA	5.044	95
PIGMEUSANA	1.050	32
PINHALONHO	2.142	13
PIQUERI	591	8
PIQUETE	1.035	7
PIRACAIA	6.345	63
PIRACICABA	43.663	1.321
PIRAJU	2.898	54
PIRAJUI	4.454	77
PIRANGI	2.898	54
PIRAPOZINHO	1.035	7
PIRASSUNUNGA	7.020	86
PITANGUEIRAS	2.898	54
PLANALTINA	1.035	7
PLANALTO	1.035	7
PLATINA	1.035	7
POA	9.227	438
POLONI	2.898	54
POMPEIA	1.305	49
PONGAI	2.898	54
PONTAL	7.014	160
PONTALINDA	1.035	7
PONTIONDABA	2.331	69
PORANGA	1.035	7
PORDENONE	6.090	45
PORTAL DE FORMOSA	2.898	54
PRATANIA	1.035	7
PRESIDENTE BERNARDES	1.704	49
PRESIDENTE PRUDENTE	20.496	449
PRESIDENTE VENCESLAU	4.128	102
PROMISSAO	8.357	124
QUADRA	1.035	7
QUATA	2.206	32
QUEIROZ	1.035	7
QUELUZ	1.109	28
QUIRINOPOLIS	1.035	7
RAFARD	2.132	15
RANCHARIA	4.143	115
REDENCAO DA SERRA	621	7
REGINOPOLIS	1.035	7
REGISTRO	5.329	125
RESTINGA	2.898	54
RIBEIRA	240	10
RIBEIRAO BONITO	2.898	54
RIBEIRAO BRANCO	2.102	35
RIBEIRAO CORRENTE	591	7
RIBEIRAO GRANDE	1.035	7
RIBEIRAO DOS INDIOS	120	9
RIBEIRAO PRETO	52.262	1.170
RIBEIRAO PRETO	10.298	270
RIFAINA	1.035	7
RINCAO	2.898	54
RINGOLANDIA	1.035	7
RINOPOLIS	1.035	7
RIO CLARO	17.917	400
RIO DAS PEDRAS	2.734	111
RIO GRANDE DA SERRA	7.251	177
RIOLANDIA	1.035	7
ROSEIRA	1.035	7
RUBIACEA	1.035	7
RUBINEIA	1.054	11
SABINO	2.898	54
SAGINO	893	10
SALES	1.088	15
SALESOPOLIS	3.588	71
SALGADO	1.035	7
SALTO	20.292	515
SALTO DE PIRAPORA	12.420	124
SALTO GRANDE	2.898	54
SANDOVALINA	473	13
SANTA ADELIA	9.315	205
SANTA ALBERTINA	1.035	7
SANTA BRANCA DO OESTE	27.064	675
SANTA CLARA D'OESTE	1.035	7
SANTA GERTRUDES	1.778	16
SANTA FE DO SUL	3.588	71
SANTA CRUZ DAS PALMEIRAS	8.301	199
SANTA CRUZ DO RIO PARDO	7.020	126
SANTA ERNESTINA	591	7
SANTA FE DO SUL	3.588	71
SANTA GERTRUDES	1.035	20
SANTA ISABEL	6.728	205
SANTA LUCIA	1.035	7
SANTA MARIA DA SERRA	1.035	7
SANTA MERCEDES	591	7
SANTA RITA D'OESTE	1.035	7
SANTA RITA DO PARDO	1.305	32
SANTA ROSA DE VITERBO	2.898	54
SANTA SALETE	305	7
SANTANA DE PARNAIBA	20.868	436
SANTO ANASTACIO	6.728	137
SANTO ANDRE	69.324	1.452
SANTO ANTONIO DO POSSE	4.391	59
SANTO ANTONIO DO ARACANGUA	591	7
SANTO ANTONIO DO JARDIM	1.173	19
SANTO ANTONIO DO PINHAL	2.132	15
SANTO EXPEDITO	2.898	54
SANTOPOLIS DO AGUAPEI	1.035	7
SANTOS	58.365	1.143
SAO BENTO DO SAPUCAI	2.132	54
SAO BERNARDO DO CAMPO	65.146	1.662
SAO CAETANO DO SUL	16.296	464
SAO CARLOS	37.968	1.429
SAO FRANCISCO	591	7
SAO JOAO DA BOA VISTA	18.415	359
SAO JOAO DE IRACEMA	710	10
SAO JOAO DE PIRABORA	1.035	7
SAO JOAO DO PAU D'ALHO	1.035	7
SAO JOSE DA BELA VISTA	2.018	17
SAO JOSE DO BARREIRO	1.035	7
SAO JOSE DO RIO PARDO	20.496	427
SAO JOSE DO RIO PRETO	170.302	3.028
SAO JOSE DOS CAMPOS	77.257	1.347
SAO LOURENCO DA SERRA	977	34
SAO LUIZ DO PARAITINGA	2.132	54
SAO MIGUEL ARCANJO	6.509	198
SAO PAULO	1.673.701	41.774
SAO PEDRO	2.898	54
SAO PEDRO DO TURVO	1.035	7
SAO ROQUE	19.967	357
SAO SEBASTIAO DA GRAMA	2.132	54
SAO SIMAO	3.471	86
SAO VICENTE	41.429	1.429
SARAPUI	124	2
SARUTAIA	1.035	7
SATAGUARI	1.035	7
SEBASTIANOPOLIS DO SUL	1.035	7
SERA ACIMA	1.035	7
SERRANA	12.292	80
SERTAOZINHO	20.238	558
SETE QUEDAS	6.038	127
SEVERINIA	2.132	40
SILVEIRAS	591	7
SOCORRO	5.329	95
SOROCABA	74.292	1.592
SUD MENUCCI	1.035	7
SUMARE	36.967	1.148
SUZANO	29.781	1.015
TABATINGA	1.819	67
TABOAO DA SERRA	19.296	1.027
TACIBA	1.035	7
TAGIUNA	1.035	7
TAIACU	4.265	46
TAIUVA	4.265	109
TAMBAU	4.265	109
TANABI	6.038	127
TAPIRATIBA	2.787	35
TAQUARAL	1.035	7
TAQUARITINGA	10.298	270
TAQUARITUBA	6.038	127
TAQUARIVAI	898	21
TARABAI	1.035	7
TARUMA	1.955	55
TATUI	20.496	427
TAUBATE	36.186	1.133
TEJUPA	1.035	7
TEODORO SAMPAIO	4.411	117
TERRA ROXA	1.035	7
TIETE	3.357	130
TUPA	7.020	126
TUPI PAULISTA	8.021	314
TURIUBA	591	7
TURIUNA	414	7
UBARANA	3.666	24
UBATUBA	2.132	15
UBIRAJARA	576	13
UCHOA	1.035	7
UNIAO PAULISTA	1.035	7
UNIVERSO	1.035	7
URANIA	2.668	43
URU	1.035	7
URUPES	2.132	15
VALENTIM GENTIL	6.109	76
VALINHOS	24.072	489
VALPARAISO	6.552	99
VARGEM	4.202	77
VARGEM GRANDE DO SUL	8.770	131
VARGEM GRANDE PAULISTA	12.292	192
VARZEA PAULISTA	9.723	268
VERA CRUZ	1.035	7
VINHEDO	12.914	229
VITORIA BRASIL	1.035	7
VOTORANTIM	21.227	473
VOTUPORANGA	8.770	205
ZACARIAS	276	12

FONTE: SIVEP-Gripe, RedCap e e-SUS VE

Distribuição dos casos de confirmados para COVID-19 segundo faixa etária e sexo. Estado de São Paulo, 2020.

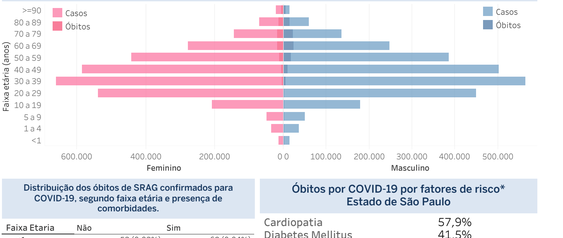

Distribuição dos óbitos de SRAG confirmados para COVID-19, segundo faixa etária e presença de comorbidades.

Faixa Etaria	Não	Sim
<1	53 (0,03%)	62 (0,04%)
1 a 4	27 (0,02%)	47 (0,03%)
5 a 9	16 (0,01%)	45 (0,03%)
10 a 19	82 (0,05%)	181 (0,11%)
20 a 29	761 (0,45%)	1.259 (0,74%)
30 a 39	3.250 (1,91%)	4.232 (2,49%)
40 a 49	6.465 (3,80%)	9.241 (5,43%)
50 a 59	9.295 (5,46%)	18.766 (11,02%)
60 a 69	10.222 (6,00%)	29.891 (17,56%)
70 a 79	8.285 (4,87%)	30.628 (17,99%)
80 a 89	5.629 (3,31%)	22.214 (13,05%)
>=90	2.173 (1,28%)	7.426 (4,36%)
Total geral	46.258 (27,17%)	123.992 (72,83%)

FONTE: SIVEP-Gripe

Óbitos por COVID-19 por fatores de risco* Estado de São Paulo

Cardiopatia	57,9%
Diabetes Mellitus	41,5%
Obesidade	13,5%
Doença Neurológica	8,2%
Doença Renal	7,6%
Pneumopatia	6,7%
Imunodepressão	4,5%
Asma	3,0%
Doença Hepática	1,7%
Doença Hematológica	1,3%
Síndrome de Down	0,4%
Gestante	0,2%
Puérpera	0,1%

*o somatório excede o n total de pessoas com fatores de risco devido às múltiplas respostas.
Fonte: SIVEP-Gripe, dados sujeitos a alteração.

Links úteis:

http://www.saude.sp.gov.br/cve-centro-de-vigilancia-epidemiologica-prof.-alexandre-vranjac/areas-de-vigilancia/doencas-de-transmissao-respiratoria/coronavirus-covid-19/situacao-epidemiologica
https://www.saopaulo.sp.gov.br/planosp/simi
http://www.saude.gov.br/boletins-epidemiologicos
https://covid19.who.int/

CVE CENTRO DE VIGILÂNCIA EPIDEMIOLÓGICA "Prof. Alexandre Vranjac"

CCD COORDENADORIA DE CONTROLE DE DOENÇAS

SÃO PAULO GOVERNO DO ESTADO