

# Novo Coronavírus (COVID-19)

## Situação Epidemiológica



Atualizado em 17/06/2022

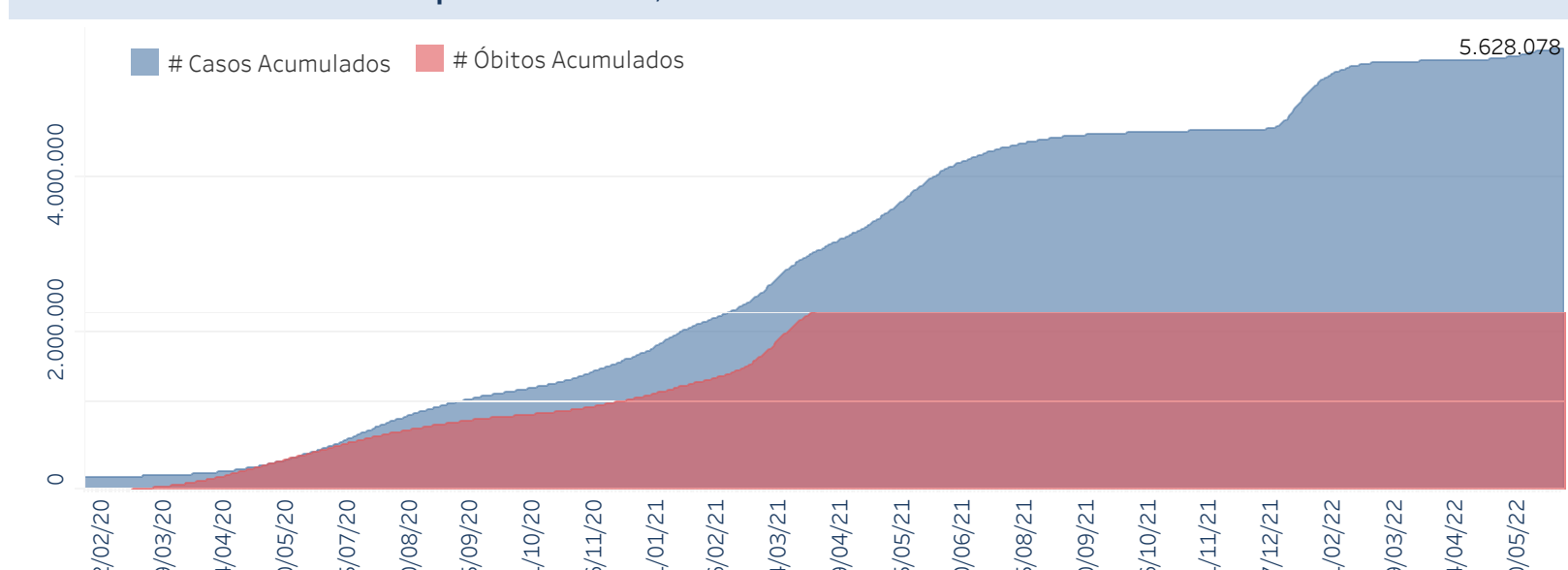
### Situação em números de COVID-19 (casos confirmados e óbitos)

Mundial	Óbitos Mundiais	Estado de São Paulo	Óbitos Estado de São Paulo
225.680.357	4.644.740	5.628.078	170.111

\* FONTE: World Health Organization - Coronavirus Disease 2019 (COVID-19) Data: 15/09/2021 00:00:00 GMT 00:00

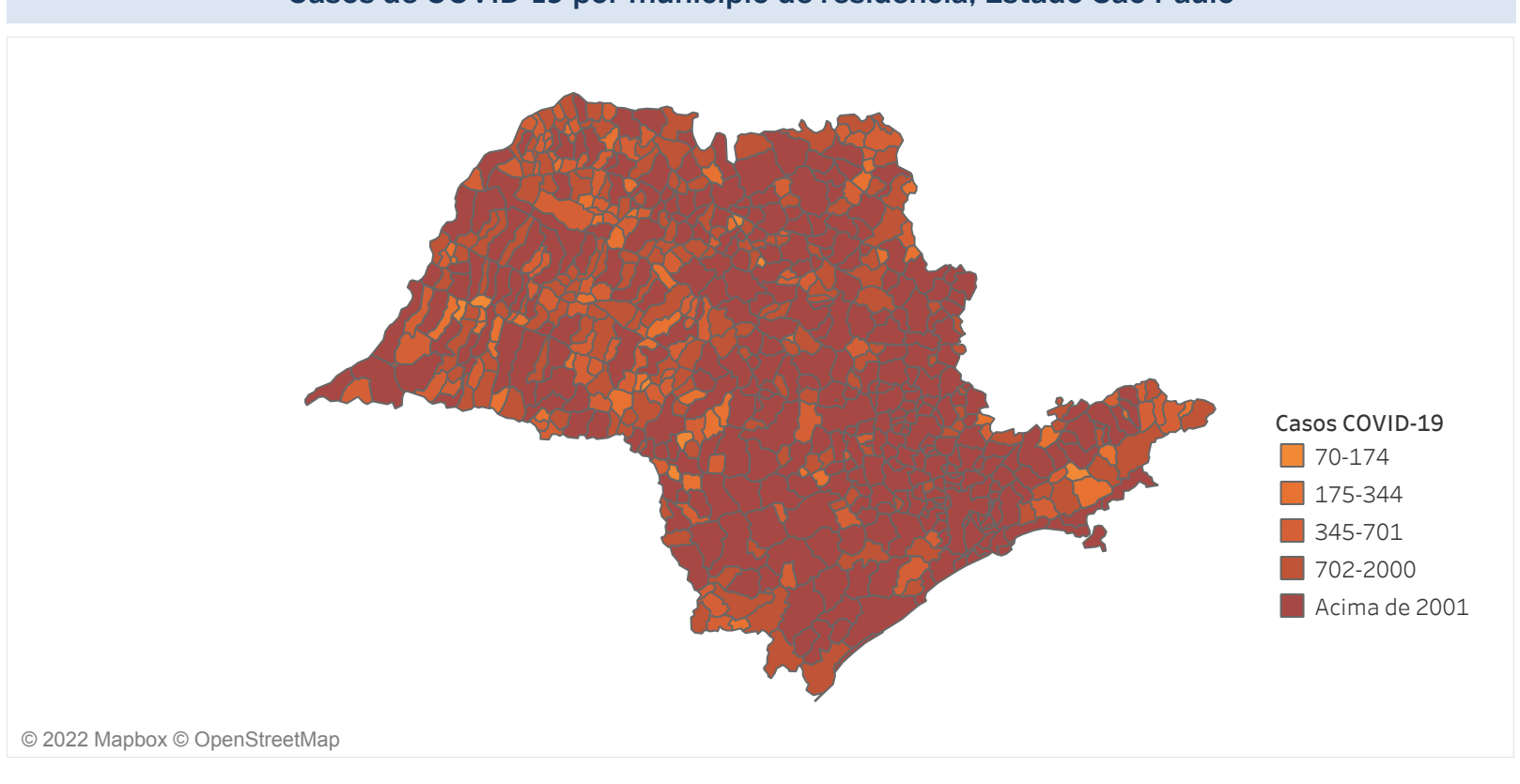
Y FONTE: CVE/CCD/SES/VE

### Casos e óbitos confirmados para COVID-19, acumulados até 17/06/2022. Estado de São Paulo



FONTE: SIVEP-Gripe, RedCap e e-SUS VE

### Casos de COVID-19 por município de residência, Estado São Paulo

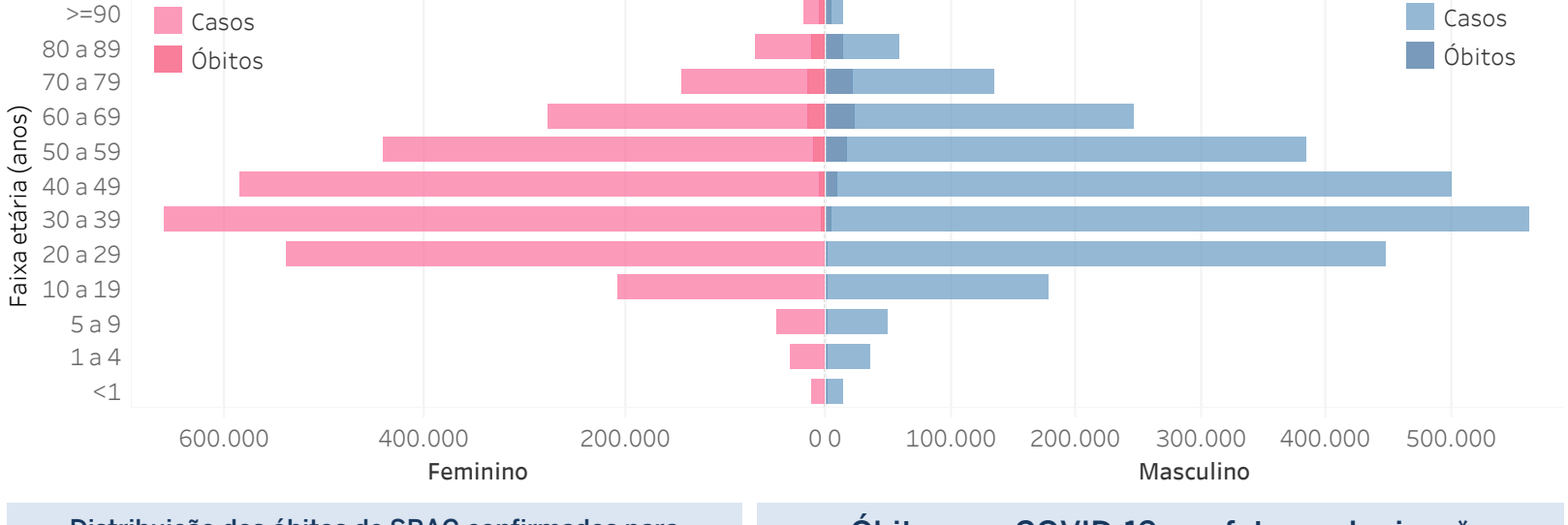


FONTE: SIVEP-Gripe, RedCap e e-SUS VE

Município	# Casos	Óbitos	Município	# Casos	Óbitos	Município	# Casos	Óbitos
AMPARUÍTA	8.584	179	IAÇANGA	1.825	34	PIRACABA	5.974	125
ADOLFO	6.242	133	IRAPUÁ	1.452	34	PEDRINHAS PAULISTA	6.006	12
AGUAS DE LINDÓIA	1.636	36	IRARAS	299	24	PEDRO DE TOLEDO	14.025	295
AGUAS DE SÃO CARLOS	4.674	63	IBATE	5.715	112	PEBEIÇA	4.554	229
AGUAS DE SANTA BÁRBARA	617	22	IBIRÁ	2.245	47	PEBEIÇA BARRO	1.135	24
AGUAS DE SÃO CARLOS	475	16	IBIRAREMA	1.208	36	PEREIRAS	8.565	116
AGUDO	6.831	120	IBITINGA	14.730	298	PIACATU	7.927	178
ALAMBEI	3.313	13	IBIUNA	5.297	152	PIADAM	7.971	168
ALFREDO MARCONDES	304	18	ICEM	1.699	35	PIAR D'ÁZUL	5.408	88
ALTAIR	321	13	IEPE	1.628	31	PINDAMONHANGABA	3.058	60
ALTINÓPOLIS	3.233	66	IGARACU DO TIETE	3.214	74	PINHALZINHO	2.142	13
ALTO ALEGRE	408	23	IGARAPAVA	1.403	102	PIRACICABA	2.486	8
ALUMÍNIO	3.705	96	IGARATÁ	2.295	40	PIQUEIRÓ	592	25
ALVARES FLORENCE	645	18	IGUAPE	4.469	119	PIRACICABA	2.486	8
ALVARES MACHADO	3.941	87	ILHA COMPRIDA	2.859	64	PIRACICABA	55.161	1.570
ALVARO DE CARVALHO	447	17	ILHA SOLTEIRA	4.062	117	PIRACICABA	4.814	101
ALVINLÂNDIA	150	10	ILHAEU	7.486	52	PIRACICABA	3.426	35
AMERICANA	28.013	942	INDAIAUBA	1.057	15	PIRANGI	2.814	69
AMERICAMPOLIS	6.133	137	INDAIÁ	276	13	PIRAPAZINHA	1.608	24
AMERICAMPOLIS	1.288	38	INDAIAUBA	1.057	15	PIRAPAZINHA	16.089	294
AMERICAMPOLIS	8.139	107	INDAIÁ	1.119	18	PIRASSUNUNGA	2.314	43
AMERICAMPOLIS	1.288	38	INDAIÁ	1.119	18	PITANGUEIRAS	6.390	180
AMERICAMPOLIS	1.288	38	INDAIÁ	1.119	18	PITANGUEIRAS	2.466	56
AMPARO	1.288	38	INDAIÁ	1.119	18	PITANGUEIRAS	2.466	56
ANAPOLIS	584	5	INDAIÁ	1.119	18	PITANGUEIRAS	2.466	56
ANDARAÍ	12.137	310	INDAIÁ	1.119	18	PITANGUEIRAS	2.466	56
ANGATUBA	4.181	97	INDAIÁ	1.119	18	PITANGUEIRAS	2.466	56
ANHÉMIBI	445	14	INDAIÁ	1.119	18	PITANGUEIRAS	2.466	56
ANHIMAM	2.052	124	INDAIÁ	1.119	18	PITANGUEIRAS	2.466	56
APARECIDA D'OESTE	1.480	22	INDAIÁ	1.119	18	PITANGUEIRAS	2.466	56
APARECIDA D'OESTE	1.480	22	INDAIÁ	1.119	18	PITANGUEIRAS	2.466	56
ARACARIGUAMA	2.725	75	INDAIÁ	1.119	18	PITANGUEIRAS	2.466	56
ARACATUBA	44.006	106	INDAIÁ	1.119	18	PITANGUEIRAS	2.466	56
ARACIÓPOLIS DA SERRA	3.200	70	INDAIÁ	1.119	18	PITANGUEIRAS	2.466	56
ARAMINA	389	20	INDAIÁ	1.119	18	PITANGUEIRAS	2.466	56
ARANDUÍ	269	22	INDAIÁ	1.119	18	PITANGUEIRAS	2.466	56
ARARAQUARA	53.551	627	INDAIÁ	1.119	18	PITANGUEIRAS	2.466	56
ARARAS	19.940	484	INDAIÁ	1.119	18	PITANGUEIRAS	2.466	56
ARCO-ÍRIS	534	9	INDAIÁ	1.119	18	PITANGUEIRAS	2.466	56
AREÍLIA	1.725	24	INDAIÁ	1.119	18	PITANGUEIRAS	2.466	56
AREÍLIA	1.725	24	INDAIÁ	1.119	18	PITANGUEIRAS	2.466	56
AREÍLIA	1.725	24	INDAIÁ	1.119	18	PITANGUEIRAS	2.466	56
AREÍLIA	1.725	24	INDAIÁ	1.119	18	PITANGUEIRAS	2.466	56
AREÍLIA	1.725	24	INDAIÁ	1.119	18	PITANGUEIRAS	2.466	56
AREÍLIA	1.725	24	INDAIÁ	1.119	18	PITANGUEIRAS	2.466	56
AREÍLIA	1.725	24	INDAIÁ	1.119	18	PITANGUEIRAS	2.466	56
AREÍLIA	1.725	24	INDAIÁ	1.119	18	PITANGUEIRAS	2.466	56

FONTE: SIVEP-Gripe, RedCap e e-SUS VE

### Distribuição dos casos de confirmados para COVID-19 segundo faixa etária e sexo. Estado de São Paulo, 2020.



#### Distribuição dos óbitos de SRAG confirmados para COVID-19, segundo faixa etária e presença de comorbidades.

Faixa Etária	Não	Sim
<1	53 (0,03%)	62 (0,04%)
1 a 4	17 (0,02%)	47 (0,03%)
5 a 9	26 (0,01%)	45 (0,03%)
10 a 19	82 (0,05%)	181 (0,11%)
20 a 29	760 (0,45%)	1.258 (0,74%)
30 a 39	3.248 (1,91%)	4.232 (2,49%)
40 a 49	6.459 (3,80%)	9.239 (5,43%)
50 a 59	9.285 (5,46%)	18.760 (10,03%)
60 a 69	10.209 (6,00%)	29.876 (17,56%)
70 a 79	8.268 (4,86%)	30.184 (18,00%)
80 a 89	5.622 (3,30%)	22.618 (13,04%)
>=90	2.172 (1,28%)	7.408 (4,35%)
Total geral	46.201 (27,16%)	123.910 (72,84%)

FONTE: SIVEP-Gripe

#### Óbitos por COVID-19 por fatores de risco\* Estado de São Paulo

Cardiopatia	57,9%
Diabetes Mellitus	41,5%
Obesidade	33,2%
Doença Neurológica	8,5%
Doença Renal	7,6%
Pneumopatia	6,7%
Imunodepressão	4,5%
Asma	4,0%
Doença Hepática	1,7%
Doença Hematológica	1,3%
Síndrome de Down	0,4%
Gestante	0,2%
Puérpera	0,1%

\*o fontote excede o n total de pessoas com fatores de risco devido às múltiplas respostas.

FONTE: SIVEP-Gripe, dados sujeitos a alteração.

Links úteis:  
<http://www.saude.sp.gov.br/cve-centro-de-vigilancia-epidemiologica-alexandre-vranjac/areas-de-vigilancia/doencas-de-transmissao-respiratoria/coronavirus-covid-19/situacao-epidemiologica>  
<https://www.saopaulo.sp.gov.br/planosp/simi>  
<http://www.saude.gov.br/boletins-epidemiologicos>  
<https://covid19.who.int/>