

# Novo Coronavírus (COVID-19)

## Situação Epidemiológica



Atualizado em 12/08/2022

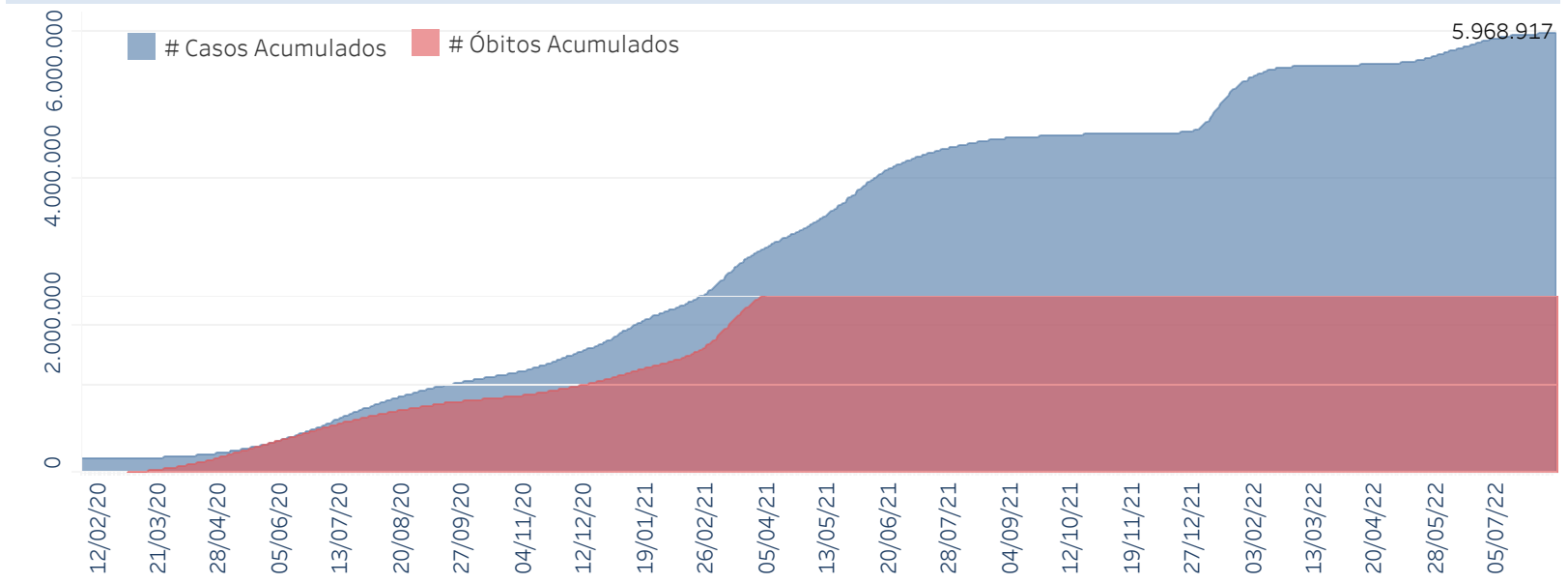
### Situação em números de COVID-19 (casos confirmados e óbitos)

Mundial	Óbitos Mundiais	Estado de São Paulo	Óbitos Estado de São Paulo
225.680.357	4.644.740	5.968.917 ♡	173.567 ♡

\* FONTE: World Health Organization - Coronavirus Disease 2019 (COVID-19) Data: 15/09/2021 00:00:00 GMT 00:00

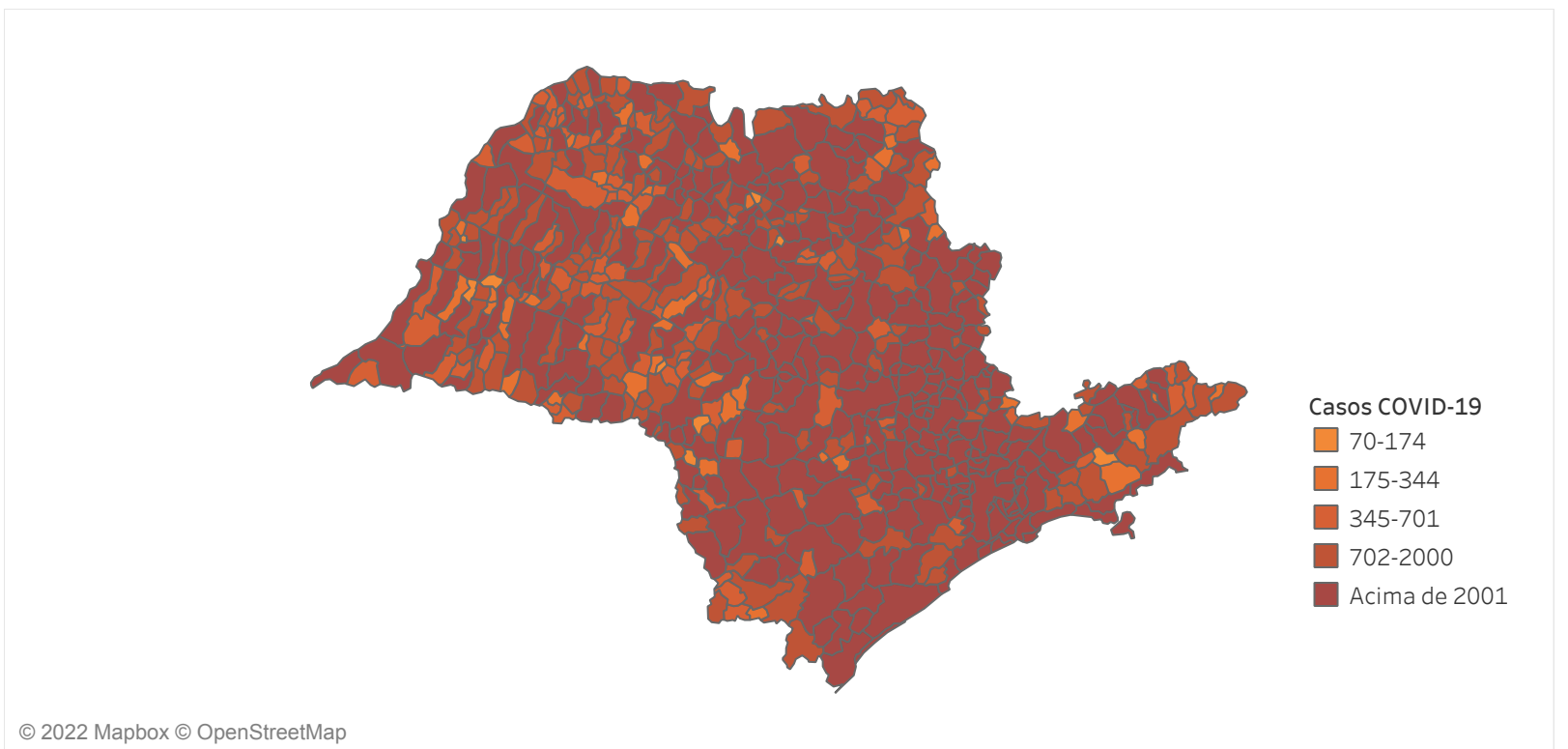
♀ FONTE: CVE/CCD/SES/VE

### Casos e óbitos confirmados para COVID-19, acumulados até 12/08/2022. Estado de São Paulo



FONTE: SIVEP-Gripe, RedCap e e-SUS VE

### Casos de COVID-19 por município de residência, Estado São Paulo

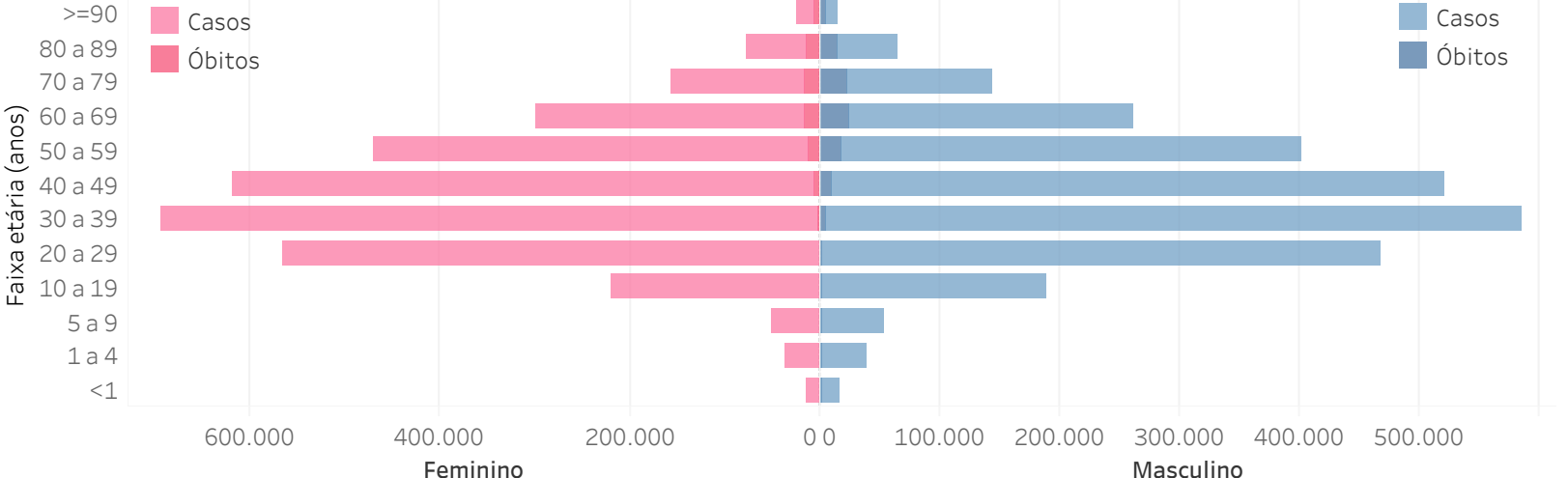


FONTE: SIVEP-Gripe, RedCap e e-SUS VE

Município	# Casos	Óbitos	Município	# Casos	Óbitos	Município	# Casos	Óbitos
ADRIANÓPOLIS	4.394	12	ARACATUBA	46.158	196	BOCAINA	1.259	14
ADRIANOVA	6.699	108	ARACATUBA DA SERRA	1.024	2	BOA ESPERANÇA DO SUL	2.697	26
AGUIARAS	1.890	22	ARARÁQUARA	60.306	640	BOCAINA DO SUL	2.245	29
AGUIARAS DA PRATA	6.781	136	ARARIPUAVA	1.415	9	BOA VISTA DO SUL	2.245	29
AGUIARAS DE LINDOIA	5.175	64	ARARUNA	392	20	BOM JESUS DOS PERDEÕES	618	7
AGUIARAS DE SANTA BARBARA	4.225	16	ARAXINGA	2.272	22	BOM SUCESSO DE ITARARE	1.057	26
AGUIARAS DE SÃO CARLOS	7.203	121	ARAXOUBA	60.306	640	BORACIA	1.057	26
ALAMBARÍ	1.413	13	ARAXÓPOLIS	1.415	14	BOROREMA	4.091	58
ALFONSO MARCONDES	305	19	ARAXUÁ	2.722	22	BOTUCATU	48.899	396
ALTAIR	3.237	19	ARAXUÁ DA SERRA	3.292	20	BRAGA ALEGRE	632	26
ALTO ALEGRE	415	25	ARAXUÁ DO SUL	60.306	640	BRAGA ALEGRE DO SUL	1.259	14
ALUMÍNIO	647	18	ARAXUÓPOLIS	1.415	14	BRAUN	632	26
ALVARES FLORENCE	4.124	88	ARAXUÓPOLIS DO SUL	1.415	14	BREJO ALEGRE	832	14
ALVARES MACHADO	4.124	88	ARAXUÓPOLIS DO SUL	1.415	14	BREJO ALEGRE DO SUL	1.259	14
ALVARO DE CARVALHO	151	10	ARAXUÓPOLIS DO SUL	1.415	14	BREJO SANTO	4.421	38
AMERICANA	28.145	308	ARAXUÓPOLIS DO SUL	1.415	14	BROTAS	7.200	106
AMERICAMPOLIS	6.959	108	ARAXUÓPOLIS DO SUL	1.415	14	BURITAMA	5.550	59
AMERICA DO SUL	1.291	38	ARAXUÓPOLIS DO SUL	1.415	14	BURITIZAL	1.736	9
AMPARO	10.294	258	ARAXUÓPOLIS DO SUL	1.415	14	CARAPICUÍBA	38.916	1.253
ANALÂNDIA	594	6	ARAXUÓPOLIS DO SUL	1.415	14	CARAPICUÍBA DO SUL	3.203	23
ANDRÁDIA	13.783	313	ARAXUÓPOLIS DO SUL	1.415	14	CARAPICUÍBA DO SUL	3.203	23
ANGATUBA	448	14	ARAXUÓPOLIS DO SUL	1.415	14	CARAPICUÍBA DO SUL	3.203	23
ANHEMBI	419	9	ARAXUÓPOLIS DO SUL	1.415	14	CARAPICUÍBA DO SUL	3.203	23
ANHIMÁ	2.976	125	ARAXUÓPOLIS DO SUL	1.415	14	CARAPICUÍBA DO SUL	3.203	23
APARECIDA D'OESTE	1.626	28	ARAXUÓPOLIS DO SUL	1.415	14	CARAPICUÍBA DO SUL	3.203	23
APARECIDA DO SUL	1.626	28	ARAXUÓPOLIS DO SUL	1.415	14	CARAPICUÍBA DO SUL	3.203	23
ARACARIGUAMA	2.923	76	ARAXUÓPOLIS DO SUL	1.415	14	CARAPICUÍBA DO SUL	3.203	23
ARACATUBA	46.158	196	ARAXUÓPOLIS DO SUL	1.415	14	CARAPICUÍBA DO SUL	3.203	23
ARACATUBA DA SERRA	1.024	2	ARAXUÓPOLIS DO SUL	1.415	14	CARAPICUÍBA DO SUL	3.203	23
ARAPANITUBA	392	20	ARAXUÓPOLIS DO SUL	1.415	14	CARAPICUÍBA DO SUL	3.203	23
ARAPUÁ	626	20	ARAXUÓPOLIS DO SUL	1.415	14	CARAPICUÍBA DO SUL	3.203	23
ARARAQUARA	60.306	640	ARAXUÓPOLIS DO SUL	1.415	14	CARAPICUÍBA DO SUL	3.203	23
ARARIPUAVA	1.415	9	ARAXUÓPOLIS DO SUL	1.415	14	CARAPICUÍBA DO SUL	3.203	23
ARARUNA	392	20	ARAXUÓPOLIS DO SUL	1.415	14	CARAPICUÍBA DO SUL	3.203	23
ARAXINGA	2.272	22	ARAXUÓPOLIS DO SUL	1.415	14	CARAPICUÍBA DO SUL	3.203	23
ARAXOUBA	60.306	640	ARAXUÓPOLIS DO SUL	1.415	14	CARAPICUÍBA DO SUL	3.203	23
ARAXÓPOLIS	1.415	14	ARAXUÓPOLIS DO SUL	1.415	14	CARAPICUÍBA DO SUL	3.203	23
ARAXÓPOLIS DO SUL	1.415	14	ARAXUÓPOLIS DO SUL	1.415	14	CARAPICUÍBA DO SUL	3.203	23
ARAXÓPOLIS DO SUL	1.415	14	ARAXUÓPOLIS DO SUL	1.415	14	CARAPICUÍBA DO SUL	3.203	23
ARAXÓPOLIS DO SUL	1.415	14	ARAXUÓPOLIS DO SUL	1.415	14	CARAPICUÍBA DO SUL	3.203	23
ARAXÓPOLIS DO SUL	1.415	14	ARAXUÓPOLIS DO SUL	1.415	14	CARAPICUÍBA DO SUL	3.203	23

FONTE: SIVEP-Gripe, RedCap e e-SUS VE

### Distribuição dos casos de confirmados para COVID-19 segundo faixa etária e sexo. Estado de São Paulo, 2020.



### Distribuição dos óbitos de SRAG confirmados para COVID-19, segundo faixa etária e presença de comorbidades.

Faixa Etária	Não	Sim
<1	59 (0,03%)	67 (0,04%)
1 a 4	30 (0,02%)	49 (0,03%)
5 a 9	16 (0,01%)	46 (0,03%)
10 a 19	83 (0,05%)	189 (0,11%)
20 a 29	772 (0,44%)	1.276 (0,74%)
30 a 39	3.275 (1,89%)	4.274 (2,46%)
40 a 49	6.504 (3,75%)	9.308 (5,36%)
50 a 59	9.375 (5,40%)	18.942 (10,91%)
60 a 69	10.330 (5,95%)	30.274 (17,44%)
70 a 79	8.452 (4,87%)	21.983 (12,04%)
80 a 89	5.834 (3,36%)	32.293 (18,23%)
>=90	2.293 (1,32%)	7.842 (4,52%)
Total geral	47.023 (27,09%)	126.544 (72,91%)

FONTE: SIVEP-Gripe

### Óbitos por COVID-19 por fatores de risco\* Estado de São Paulo

Cardiopatia	57,9%
Diabetes Mellitus	41,3%
Obesidade	33,3%
Doença Neurológica	8,2%
Doença Renal	7,7%
Pneumopatia	6,7%
Imunodepressão	4,6%
Asma	3,0%
Doença Hepática	1,7%
Doença Hematológica	1,3%
Síndrome de Down	0,4%
Gestante	0,2%
Puérpera	0,1%

\*o somatório excede o n total de pessoas com fatores de risco devido às múltiplas respostas.  
FONTE: SIVEP-Gripe, dados sujeitos a alteração.

Links úteis:  
<http://www.saude.sp.gov.br/cve-centro-de-vigilancia-epidemiologica-prof-alexandre-vranjac/areas-de-vigilancia/doencas-de-transmissao-respiratoria/coronavirus-covid-19/situacao-epidemiologica>  
<https://www.saopaulo.sp.gov.br/planosp/simi>  
<http://www.saude.gov.br/boletins-epidemiologicos>  
<https://covid19.who.int/>

