

Novo Coronavírus (COVID-19)

Situação Epidemiológica



Atualizado em 15/09/2021

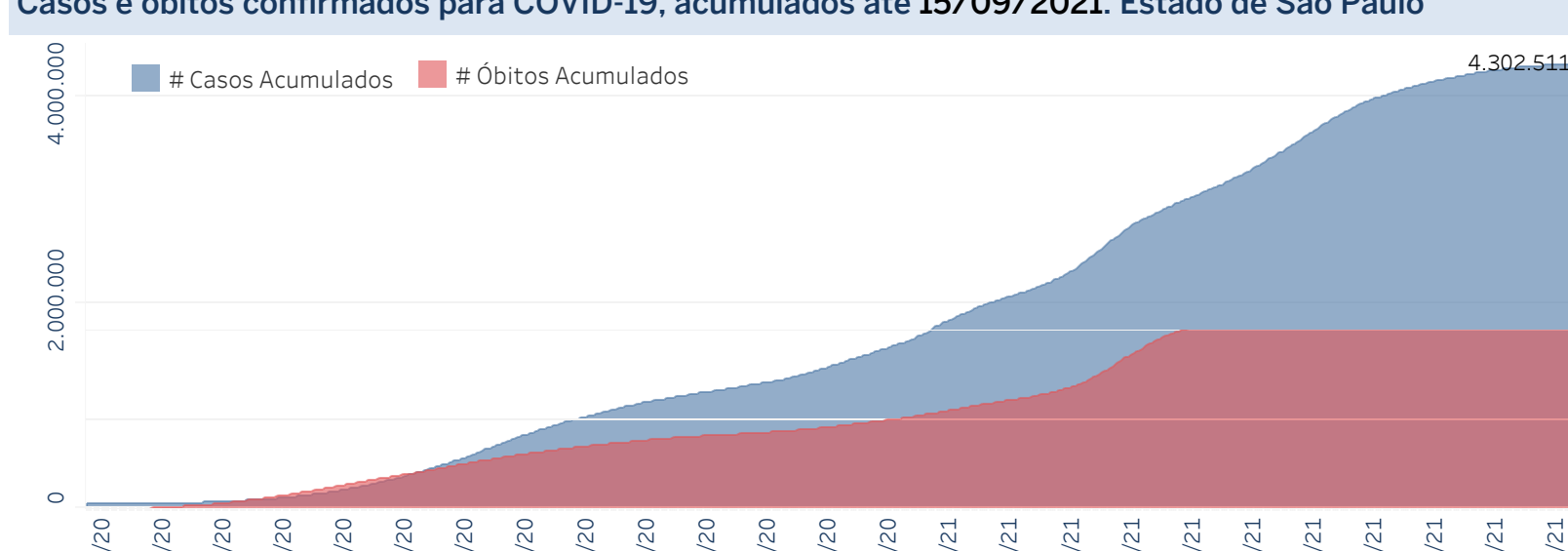
Situação em números de COVID-19 (casos confirmados e óbitos)

Mundial	Óbitos Mundiais	Estado de São Paulo	Óbitos Estado de São Paulo
224.511.226	4.627.540	4.302.511	147.641

* FONTE: World Health Organization - Coronavirus Disease 2019 (COVID-19) Data: 13/09/2021 00:00:00 GMT 00:00

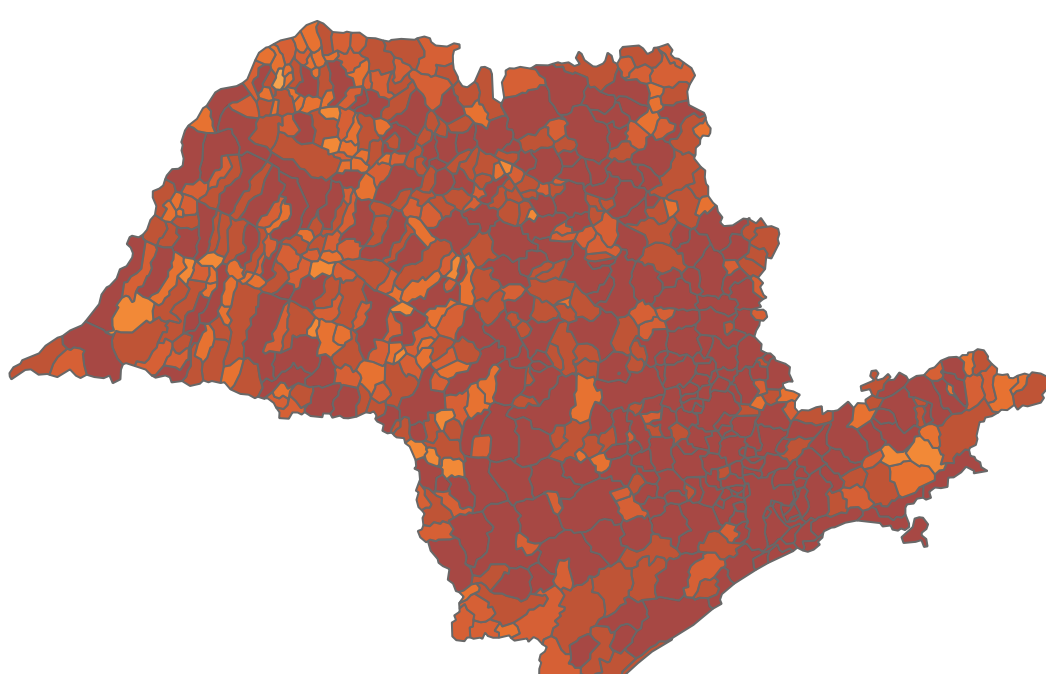
¥ FONTE: CVE/CCD/SES-SP

Casos e óbitos confirmados para COVID-19, acumulados até 15/09/2021. Estado de São Paulo



FONTE: SIVEP-Gripe, RedCap e e-SUS VE

Casos de COVID-19 por município de residência, Estado São Paulo



Casos COVID-19

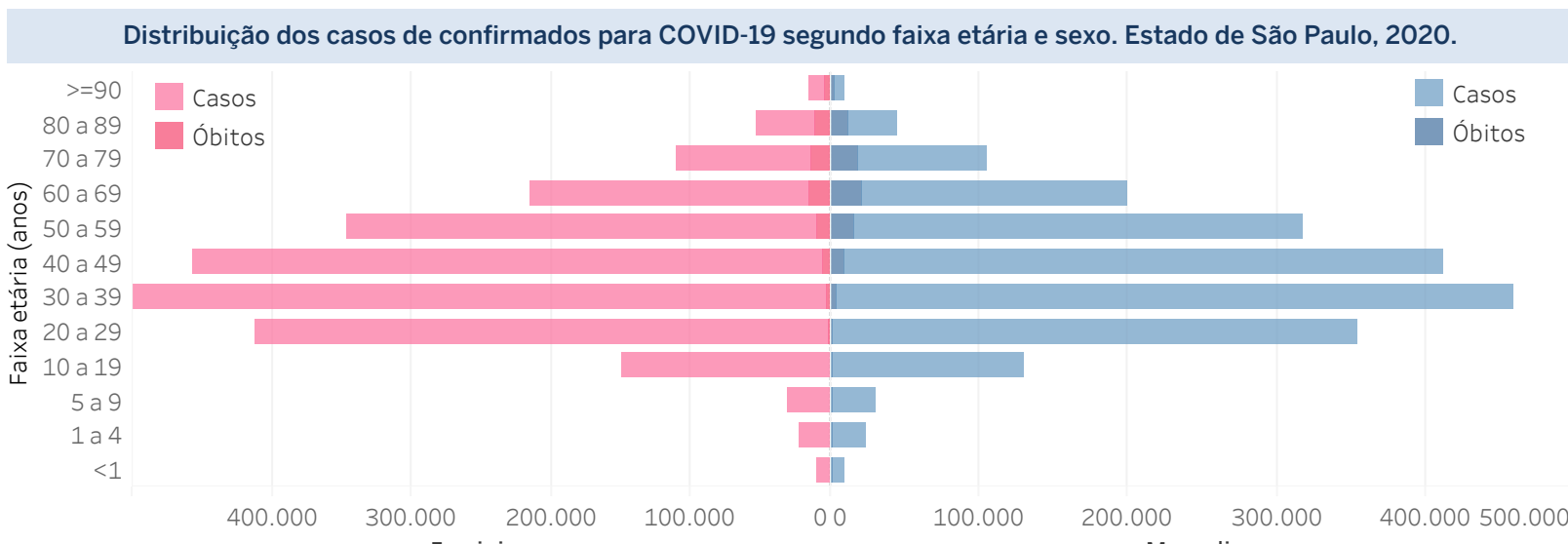
- 20-69
- 70-174
- 175-344
- 345-701
- 702-2000
- Acima de 2001

© 2021 Mapbox © OpenStreetMap

FONTE: SIVEP-Gripe, RedCap e e-SUS VE

Município	# Casos	Óbitos	Município	# Casos	Óbitos	Município	# Casos	Óbitos
ADAMANTINA	3.256	133	IAÇANGA	1.493	28	PARECÍPOLIS	1.493	28
ADOLFO	2.654	19	IBIRÁ	1.048	14	PEDREIRA	4.347	71
AGUAÍ	3.573	109	IBIRAPETÁ	287	21	PEDRINHOS PAULISTA	432	15
AGUAS DE PRATA	1.929	23	IBIRARA	2.350	103	PEDRO DE TOLEDO	436	12
AGUAS DE LINDÓIA	2.023	50	IBIRASSUL	791	30	PENAPOLIS	7.093	246
AGUAS DE SANTA BARBARA	456	18	IBIRARA	791	30	PENHA	2.998	103
AGUAS DE SÃO PEDRO	1.185	11	IBIRARA	791	30	PERRÁS	1.190	26
AGUDOS	4.673	110	IBITINGA	9.722	284	PETRÓPOLIS	7.067	231
ALAMBARÍ	1.604	12	IBIRAMA	4.974	134	PICARETU	707	19
ALFREDO MARCONDES	266	13	ICEM	1.215	27	PIEDADE	5.990	157
ALTAIR	1.919	50	IEPE	939	26	PIQUEIRÓ	29	6
ALTINÓPOLIS	351	17	IGARACU DO TIETE	2.772	67	PINHAI ZINHO	323	17
ALTO ALEGRE	395	21	IGARAPAVA	1.365	90	PIRACAJUBA	63.804	1.356
ALUMÍNIO	1.604	12	IGARATÁ	2.137	34	PIRAÍ	1.371	91
ALVARES FLORENCE	615	14	IGUAPE	2.627	112	PIRAÍJUI	2.409	60
ALVARES MACHADO	2.413	73	ILHA COMPRIDA	1.357	43	PIRASSUNUNGA	8.891	249
ALVARO DE CARVALHO	154	9	ILHA SOLTEIRA	2.838	101	PIRATUNINGA	8.891	249
ALVINLÂNDIA	142	9	INDAIATUBA	27.119	717	PIRATUNINGA	8.891	249
AMERICANA	26.535	869	INDAÍ	402	13	PIRATUNINGA	8.891	249
AMERICAMPOLIS	1.169	35	INDIANA	250	9	PIRATUNINGA	8.891	249
AMÉRICO DE CAMPOS	4.246	97	INDAIAPORA	402	13	PIRATUNINGA	8.891	249
AMPARO	1.169	35	INDAIAPORA	402	13	PIRATUNINGA	8.891	249
ANALÂNDIA	377	5	INDAÍ	250	9	PIRATUNINGA	8.891	249
ANDARAÍ	6.785	274	INDAÍ	250	9	PIRATUNINGA	8.891	249
ANGATUBA	3.186	77	INDAÍ	250	9	PIRATUNINGA	8.891	249
ANHEMBÍ	329	9	INDAÍ	250	9	PIRATUNINGA	8.891	249
ANHIMÉM	243	7	INDAÍ	250	9	PIRATUNINGA	8.891	249
APARECIDA	2.871	112	INDAÍ	250	9	PIRATUNINGA	8.891	249
APARECIDA D'OESTE	842	18	INDAÍ	250	9	PIRATUNINGA	8.891	249
ARAPACI	1.741	88	INDAÍ	250	9	PIRATUNINGA	8.891	249
ARACARIGUAMA	2.088	71	INDAÍ	250	9	PIRATUNINGA	8.891	249
ARACATUBA	30.022	919	INDAÍ	250	9	PIRATUNINGA	8.891	249
ARACIÓBATA DA SERRA	1.629	33	INDAÍ	250	9	PIRATUNINGA	8.891	249
ARARAMA	360	18	INDAÍ	250	9	PIRATUNINGA	8.891	249
ARANDU	255	4	INDAÍ	250	9	PIRATUNINGA	8.891	249
ARAPUÇÁ	360	18	INDAÍ	250	9	PIRATUNINGA	8.891	249
ARARAQUARA	25.213	509	INDAÍ	250	9	PIRATUNINGA	8.891	249
ARARAS	18.219	386	INDAÍ	250	9	PIRATUNINGA	8.891	249
ARCO-ÍRIS	165	8	INDAÍ	250	9	PIRATUNINGA	8.891	249
AREÍLIA	1.008	20	INDAÍ	250	9	PIRATUNINGA	8.891	249
AREÓPOLIS	1.403	21	INDAÍ	250	9	PIRATUNINGA	8.891	249
ARIRANHA	1.413	26	INDAÍ	250	9	PIRATUNINGA	8.891	249
ARITINGA	5.443	143	INDAÍ	250	9	PIRATUNINGA	8.891	249
ARTUR Nogueira	8.295	332	INDAÍ	250	9	PIRATUNINGA	8.891	249
ARUJA	242	2	INDAÍ	250	9	PIRATUNINGA	8.891	249
ASPIRÁ	11.760	408	INDAÍ	250	9	PIRATUNINGA	8.891	249
ASSIS	12.988	279	INDAÍ	250	9	PIRATUNINGA	8.891	249
ATIBAIA	2.067	73	INDAÍ	250	9	PIRATUNINGA	8.891	249
AURIFLAMA	486	12	INDAÍ	250	9	PIRATUNINGA	8.891	249
AVAI	1.141	43	INDAÍ	250	9	PIRATUNINGA	8.891	249
AVANHANDAVA	11.594	278	INDAÍ	250	9	PIRATUNINGA	8.891	249
AVARE	1.772	66	INDAÍ	250	9	PIRATUNINGA	8.891	249
BADY BASSITT	1.772	66	INDAÍ	250	9	PIRATUNINGA	8.891	249
BABINOVA	371	4	INDAÍ	250	9	PIRATUNINGA	8.891	249
BALSAMO	1.772	66	INDAÍ	250	9	PIRATUNINGA	8.891	249
BANANAL	3.286	4	INDAÍ	250	9	PIRATUNINGA	8.891	249
BARÃO DE ANTONINA	517	10	INDAÍ	250	9	PIRATUNINGA	8.891	249
BARBOSA	2.770	20	INDAÍ	250	9	PIRATUNINGA	8.891	249
BARIRI	3.794	113	INDAÍ	250	9	PIRATUNINGA	8.891	249
BARRA BONITA	683	18	INDAÍ	250	9	PIRATUNINGA	8.891	249
BARRA DO CHAPEU	17.596	579	INDAÍ	250	9	PIRATUNINGA	8.891	249
BARRA DO TURVO	1.629	33	INDAÍ	250	9	PIRATUNINGA	8.891	249
BARRETOS	34.379	1.150	INDAÍ	250	9	PIRATUNINGA	8.891	249
BARRRINHA	2.094	25	INDAÍ	250	9	PIRATUNINGA	8.891	249
BARUERI	1.432	39	INDAÍ	250	9	PIRATUNINGA	8.891	249
BASTOS	2.929	67	INDAÍ	250	9	PIRATUNINGA	8.891	249
BAURILIUS	52.889	1.231	INDAÍ	250	9	PIRATUNINGA	8.891	249
BAURUR	363	5	INDAÍ	250	9	PIRATUNINGA	8.891	249
BEBEDOURO	4.430	163	INDAÍ	250	9	PIRATUNINGA	8.891	249
BENTO DE ABEU	363	5	INDAÍ	250	9	PIRATUNINGA	8.891	249
BERNARDINO DE CAMPOS	8.229	163	INDAÍ	250	9	PIRATUNINGA	8.891	249
BERTIÓGA	1.974	18	INDAÍ	250	9	PIRATUNINGA	8.891	249
BILAC	17.574	580	INDAÍ	250	9	PIRATUNINGA	8.891	249
BIJUPIÁ	1.924	102	INDAÍ	250	9	PIRATUNINGA	8.891	249
BIRITIBA MIRIM	1.796	21	INDAÍ	250	9	PIRATUNINGA	8.891	249
BOA ESPERANÇA DO SUL	1.315	31	INDAÍ	250	9	PIRATUNINGA	8.891	249
BOCAINA	964	22	INDAÍ	250	9	PIRATUNINGA	8.891	249
BOFETE	2.458	168	INDAÍ	250	9	PIRATUNINGA	8.891	249
BOM JESUS DOS PERDÕES	257	7	INDAÍ	250	9	PIRATUNINGA	8.891	249
BOM SUCESSO DE ITARARE	127	1	INDAÍ	250	9	PIRATUNINGA	8.891	249
BORACEM	982	24	INDAÍ	250	9	PIRATUNINGA	8.891	249
BORBOREMA	1.708	52	INDAÍ	250	9	PIRATUNINGA	8.891	249
BORRINI	1.977	103	INDAÍ	250	9	PIRATUNINGA	8.891	249
BOTUCATU	18.715	313	INDAÍ	250	9	PIRATUNINGA	8.891	249
BORRINI	1.977	103	INDAÍ	250	9	PIRATUNINGA	8.891	249
BORRINI	1.977	103	INDAÍ	250	9	PIRATUNINGA	8.891	249
BORRINI	1.977	103	INDAÍ	250	9	PIRATUNINGA	8.891	249

FONTE: SIVEP-Gripe, RedCap e e-SUS VE



Distribuição dos óbitos de SRAG confirmados para COVID-19, segundo faixa etária e presença de comorbidades.

Faixa Etária	Não	Sim
<1	34 (0,02%)	42 (0,03%)
1 a 4	10 (0,01%)	26 (0,02%)
5 a 9	10 (0,01%)	30 (0,02%)
10 a 19	64 (0,04%)	144 (0,10%)
20 a 29	680 (0,46%)	1.146 (0,78%)
30 a 39	2.980 (2,02%)	3.881 (2,63%)
40 a 49	5.906 (4,00%)	8.487 (5,75%)
50 a 59	8.453 (5,73%)	17.153 (11,62%)
60 a 69	9.164 (6,21%)	26.692 (18,08%)
70 a 79	7.093 (4,80%)	26.116 (17,29%)
80 a 89	4.500 (3,05%)	18.017 (12,60%)
>=90	1.573 (1,07%)	5.440 (3,68%)
Total geral	40.467 (27,41%)	107.174 (72,59%)

FONTE: SIVEP-Gripe

Óbitos por COVID-19 por fatores de risco*

Estado de São Paulo

Cardiopatía	58,0%
Diabetes Mellitus	42,0%
Obesidade	14,8%
Doença Neurológica	7,1%
Doença Renal	7,3%
Pneumopatia	6,4%
Imunodepressão	4,3%
Asma	3,1%
Doença Hepática	1,7%
Doença Hematológica	1,3%
Síndrome de Down	0,4%
Gestante	0,2%
Puérpera	0,1%

*o somatório excede o n total de pessoas com fatores de risco devido às múltiplas respostas. FONTE: SIVEP-Gripe, dados sujeitos a alterações.

Links úteis: <http://www.saude.sp.gov.br/cve-centro-de-vigilancia-epidemiologica-prof-alexandre-vrnjac/areas-de-vigilancia/doencas-de-transmissao-respiratoria/coronavirus-covid-19/situacao-epidemiologica>
<https://www.saopaulo.sp.gov.br/planosp/simi>
<http://www.saude.gov.br/boletins-epidemiologicos>
<https://covid19.who.int/>