

Novo Coronavírus (COVID-19)

Situação Epidemiológica

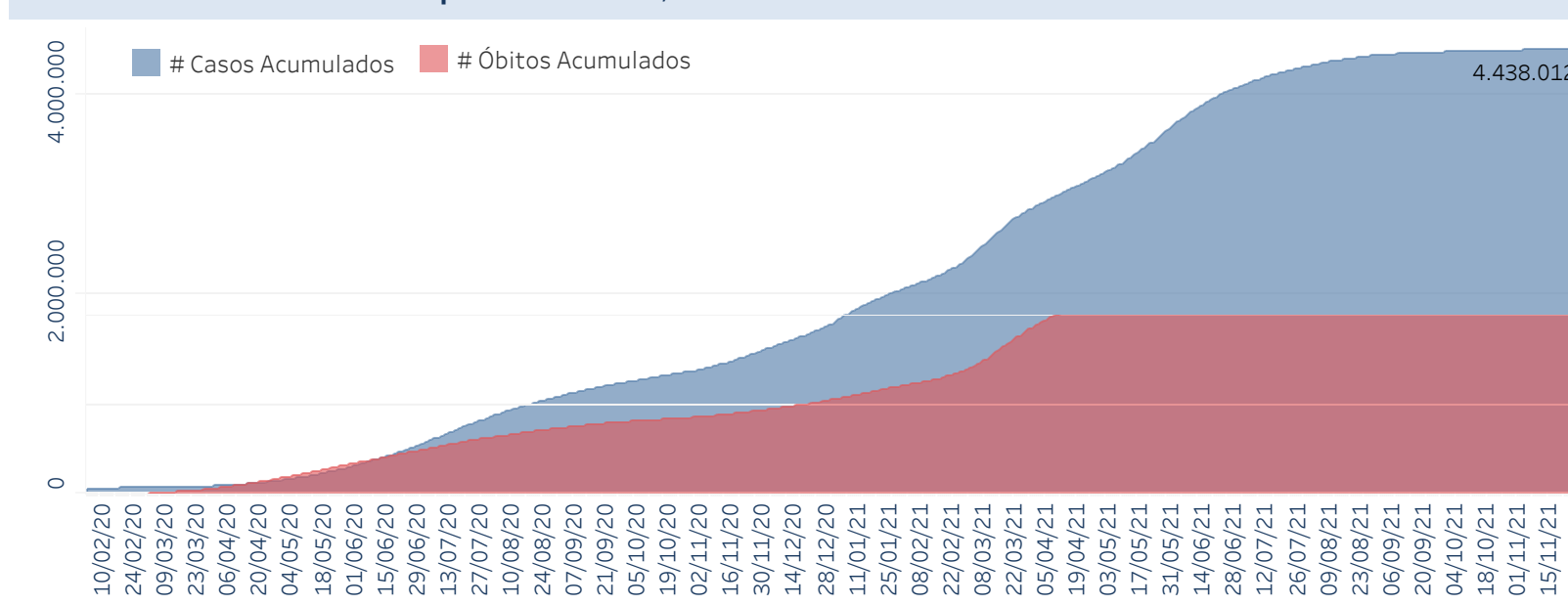
Situação em números de COVID-19 (casos confirmados e óbitos)

Mundial	Óbitos Mundiais	Estado de São Paulo	Óbitos Estado de São Paulo
259.502.031	5.183.003	4.438.012 ¥	154.006 ¥

* FONTE: World Health Organization - Coronavirus Disease 2019 (COVID-19) Data: 26/11/2021 00:00:00 GMT 00:00

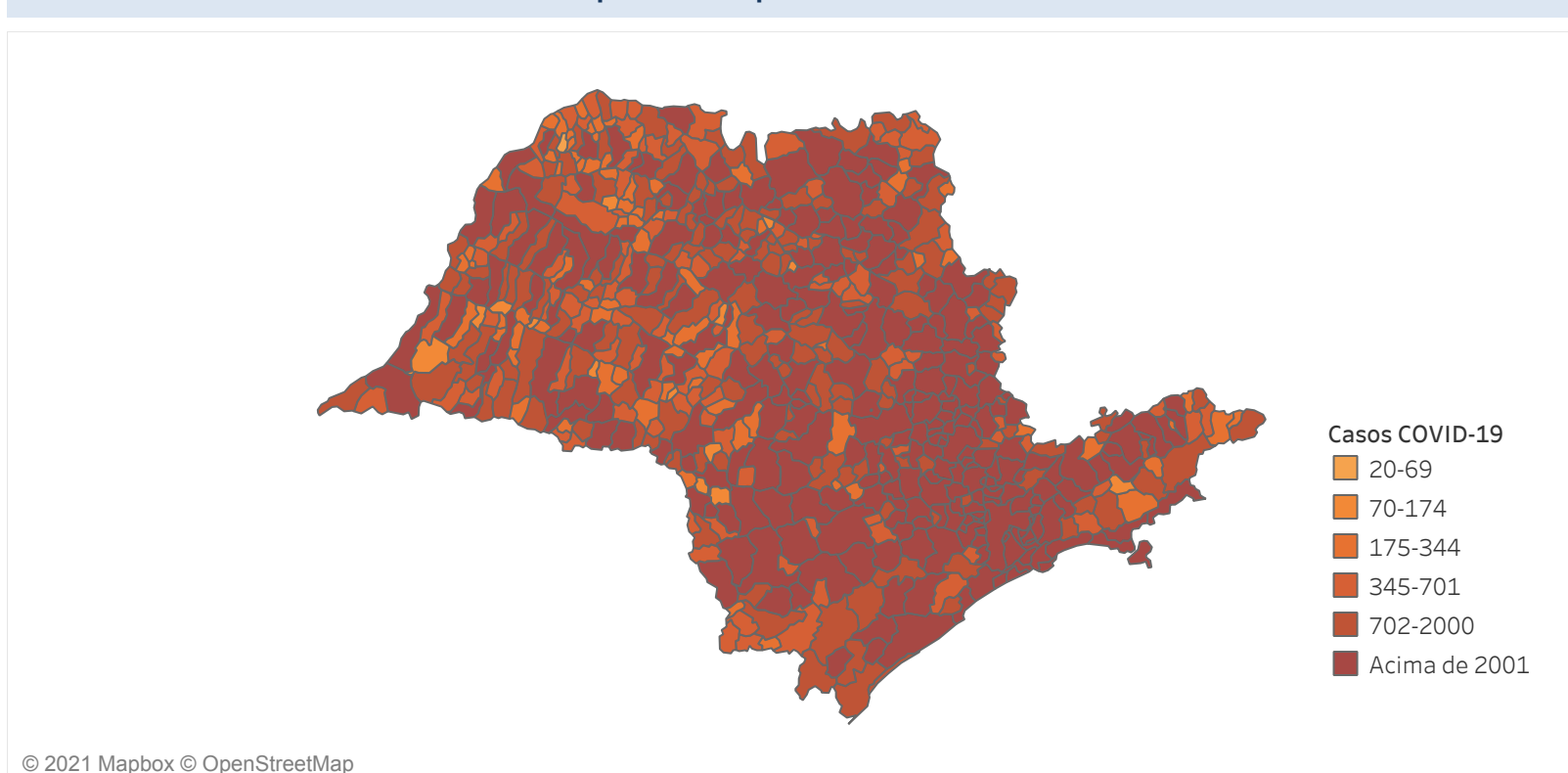
¥ FONTE: CVE/CCD/SES-SP

Casos e óbitos confirmados para COVID-19, acumulados até 29/11/2021. Estado de São Paulo



FONTE: SIVEP-Gripe, RedCap e e-SUS VE

Casos de COVID-19 por município de residência, Estado São Paulo



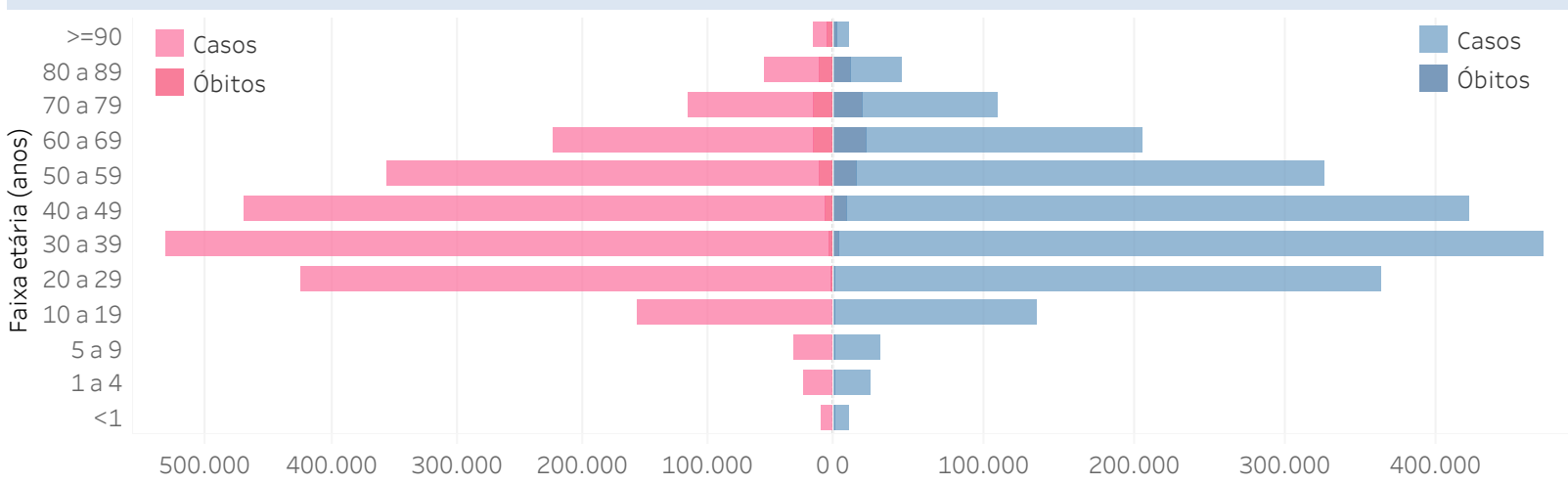
© 2021 Mapbox © OpenStreetMap

FONTE: SIVEP-Gripe, RedCap e e-SUS VE

Município	# Casos	Óbitos	Município	# Casos	Óbitos	Município	# Casos	Óbitos
ADAMANTINA	140	145	IACANGA	1.352	28	PAREIRA	4.123	119
ADOLFO	623	19	IRAPUA	642	16	PEDRINHAS PAULISTA	443	8
AGUAS DA PRATA	3.622	113	IRARAS	287	20	PEDRO DE TOLEDO	449	16
AGUAS DE LINDOIA	959	28	IBATE	3.993	103	PEBEIAS	7.341	252
AGUAS DE SANTA BARBARA	2.087	52	IBIRA	2.067	42	PEBEIAS BARRETO	2.737	104
AGUAS DE SÃO PEDRO	461	18	IBIRARA	802	23	PEBUIRES	1.829	24
AGUDOS	4.771	110	IBITINGA	9.965	284	PIACATU	7.141	238
ALAMBAR	585	12	IBIUNA	8.295	140	PIQUETE	819	10
ALFREDO MARCONDES	282	15	ICEM	1.238	29	PINDAMONHANGABA	0.209	160
ALTAIR	311	1	IEPE	958	27	PINDRAMITA	1.549	55
ALTIÂNOPOLIS	1.193	35	IGARACU DO TIETE	3.051	70	PIQUEIRÓBI	2.974	81
ALTO ALEGRE	401	21	IGARAPAVA	1.381	93	PIRACABA	1.367	8
ALUMÍNIO	1.172	35	IGARATÁ	2.150	36	PIRACANGA	362	19
ALVARES FLORENCE	1.536	16	IGUAPE	2.734	114	PIRASSUNINGUA	2.478	66
ALVARES MACHADO	2.504	78	ILHA COMPRIDA	1.401	46	PITANGUEIRAS	5.479	163
ALVARO DE CARVALHO	2.337	7	ILHA SOLTEIRA	2.919	101	PITANGUEIRAS	5.479	163
ALVINLÂNDIA	145	9	INDAIATUBA	1.428	43	PITANGUI	406	11
AMERICANA	21.555	848	INDAIATUBA	27.699	737	PITANGUI	406	11
AMERICANTINA	1.172	35	INDIANA	253	10	PIRABOUNA	1.567	25
AMÉRICO BRASILIENSE	3.123	200	INDIAPORA	418	13	PIRASSUNINGUA	9.126	259
AMÉRICO DE CAMPOS	387	5	INHUMA PAULISTA	520	16	PIRATUNINGUA	3.886	112
AMPARO	6.911	280	IPAJUSSU	2.326	45	PITANGUEIRAS	5.479	163
ANALÂNDIA	1.172	35	IPARANA	3.166	56	PIRATUNINGUA	3.886	112
ANDRÁDINA	333	7	IPORANGA	767	21	PITANGUEIRAS	5.479	163
ANGATUBA	393	7	IPORANGA	767	21	PITANGUI	406	11
ANHEMBI	2.893	116	IPORANGA	767	21	PITANGUI	406	11
ANHIMÁ	849	21	IPORANGA	767	21	PITANGUI	406	11
APARECIDA D'OESTE	1.776	85	IPORANGA	767	21	PITANGUI	406	11
ARARAQUÁ	2.215	71	IPORANGA	767	21	PITANGUI	406	11
ARACATUBA	30.529	931	IRAPUA	642	16	PITANGUI	406	11
ARACANGA DA SERRA	3.017	88	IRAPUA	642	16	PITANGUI	406	11
ARARINHA	368	18	ITABERA	2.404	67	PITANGUI	406	11
ARAXINGA	271	4	ITAI	3.042	75	PITANGUI	406	11
ARARAQUARA	24.323	539	ITAJOBI	2.412	57	PITANGUI	406	11
ARAXÓZIS	1.777	8	ITAJOBI	2.412	57	PITANGUI	406	11
ARCAIA	1.010	20	ITAJAÍ	554	8	PITANGUI	406	11
ARCAIA	1.010	20	ITAJAÍ	554	8	PITANGUI	406	11
ARCAIA	1.010	20	ITAJAÍ	554	8	PITANGUI	406	11
ARCAIA	1.010	20	ITAJAÍ	554	8	PITANGUI	406	11

FONTE: SIVEP-Gripe, RedCap e e-SUS VE

Distribuição dos casos de confirmados para COVID-19 segundo faixa etária e sexo. Estado de São Paulo, 2020.



Distribuição dos óbitos de SRAG confirmados para COVID-19, segundo faixa etária e presença de comorbidades.

Faixa Etária	Não	Sim
<math>< 1</math>	36 (0,02%)	45 (0,03%)
1 a 4	14 (0,01%)	31 (0,02%)
5 a 9	10 (0,01%)	32 (0,02%)
10 a 19	68 (0,04%)	154 (0,10%)
20 a 29	707 (0,46%)	1.177 (0,76%)
30 a 39	3.106 (2,02%)	4.011 (2,60%)
40 a 49	6.160 (4,00%)	8.763 (5,69%)
50 a 59	8.812 (5,72%)	17.702 (11,49%)
60 a 69	9.539 (6,19%)	27.681 (17,97%)
70 a 79	7.431 (4,83%)	27.481 (17,84%)
80 a 89	4.719 (3,06%)	18.926 (12,29%)
>=90	1.656 (1,08%)	5.745 (3,73%)
Total geral	42.258 (27,44%)	111.748 (72,56%)

FONTE: SIVEP-Gripe

Óbitos por COVID-19 por fatores de risco* Estado de São Paulo

Cardiopatia	58,1%
Diabetes Mellitus	42,0%
Obesidade	32,0%
Doença Neurológica	7,8%
Doença Renal	7,4%
Pneumopatia	6,4%
Imunodepressão	4,3%
Asma	3,1%
Doença Hepática	1,6%
Doença Hematológica	1,3%
Síndrome de Down	0,4%
Gestante	0,2%
Puérpera	0,1%

* Fontes: SIVEP-Gripe e o n total de pessoas com fatores de risco devido à múltiplas respostas.

© FONTE: SIVEP-Gripe, dados sujeitos a alteração.

Links úteis:

<http://www.saude.sp.gov.br/cve-centro-de-vigilancia-epidemiologica-pref-alexandre-vranjac/areas-de-vigilancia/doencas-de-transmissao-respiratoria/coronavirus-covid-19/situacao-epidemiologica>

<https://www.saopaulo.sp.gov.br/planosp/simi>

<https://www.saude.gov.br/boletins-epidemiologicos>

<https://covid19.who.int/>