

Novo Coronavírus (COVID-19)

Situação Epidemiológica



Atualizado em 20/05/2021 00:04:13

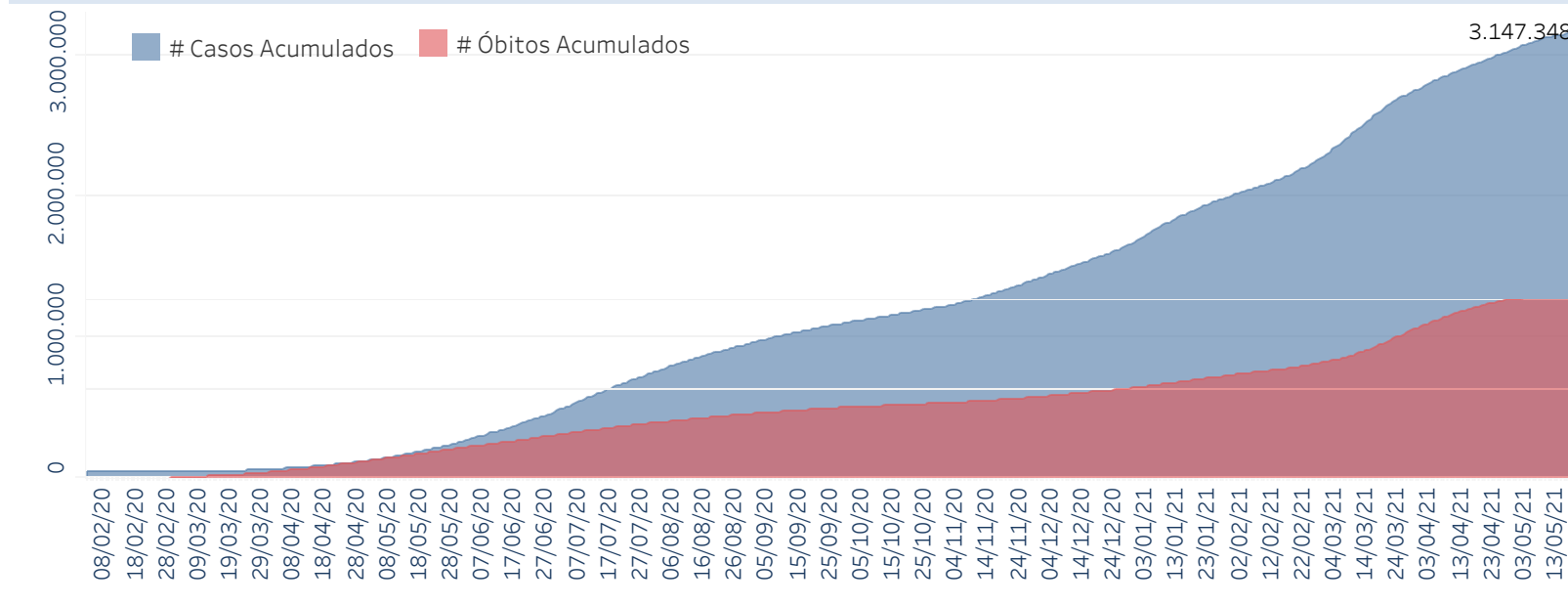
Situação em números de COVID-19 (casos confirmados e óbitos)

Mundial	Óbitos Mundiais	Estado de São Paulo	Óbitos Estado de São Paulo
164.409.804	3.409.220	3.147.348	106.437

* FONTE: World Health Organization - Coronavirus Disease 2019 (COVID-19) Data: 20/05/2021 00:00:00 GMT 00:00

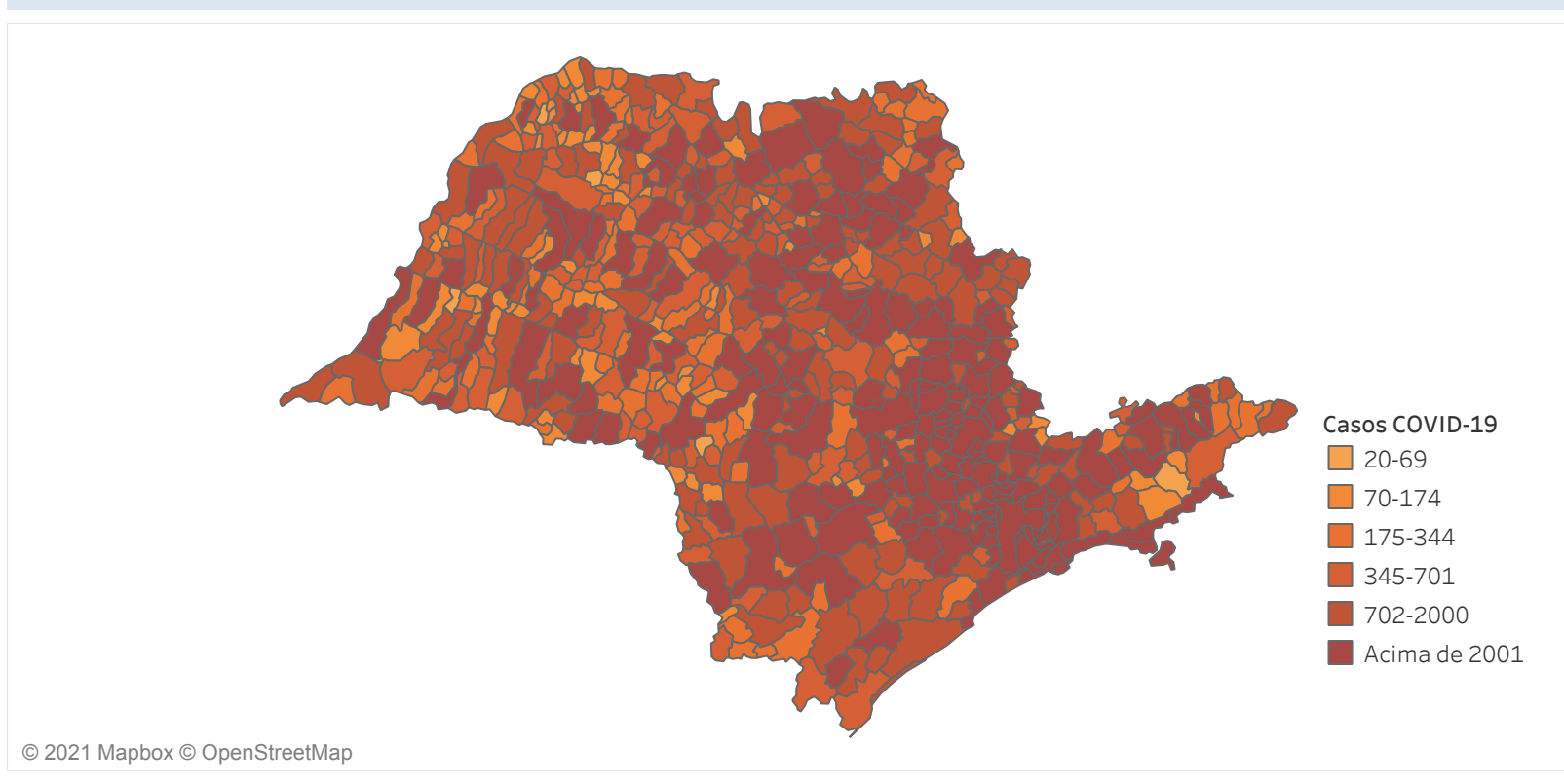
¥ FONTE: CVE/CCD/SES-SP

Casos e óbitos confirmados para COVID-19, acumulados até 20/05/2021. Estado de São Paulo



FONTE: SIVEP-Gripe, RedCap e e-SUS VE

Casos de COVID-19 por município de residência, Estado São Paulo



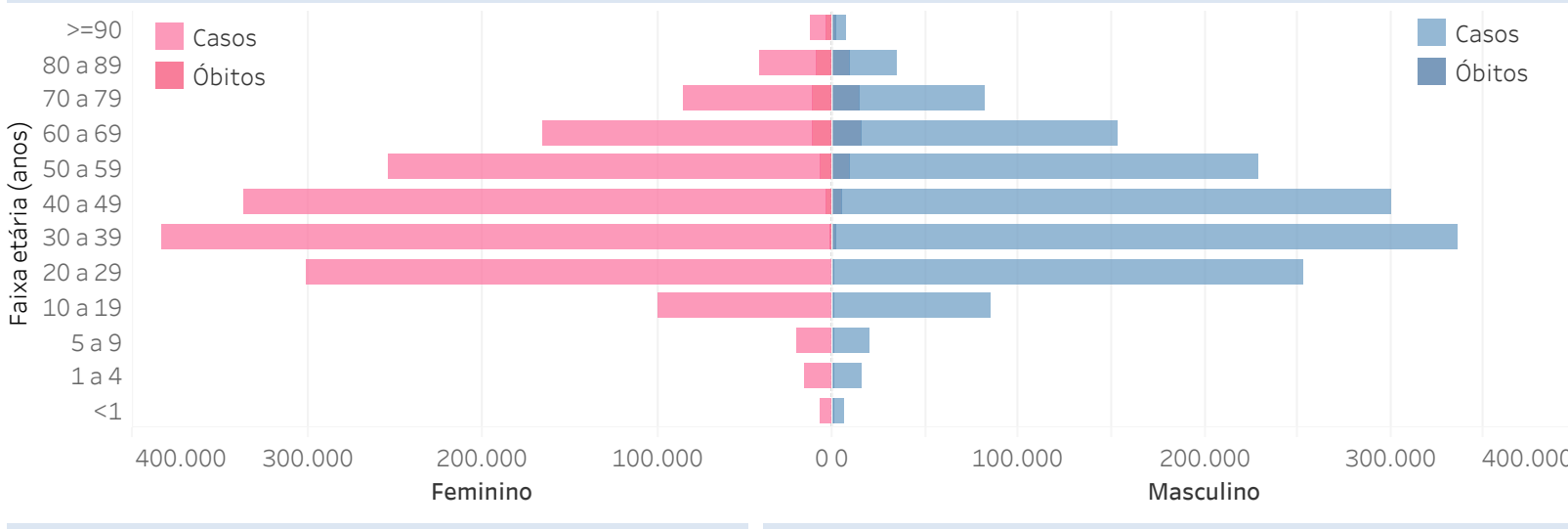
© 2021 Mapbox © OpenStreetMap

FONTE: SIVEP-Gripe, RedCap e e-SUS VE

Município	# Casos	Óbitos	Município	# Casos	Óbitos	Município	# Casos	Óbitos
AMPARANITA	2.134	13	IAÇANGA	192	4	MARICÓ	284	4
ADOLFO	2.278	71	IRAPUÁ	218	12	PEDREIRA	2.844	44
AGUAS DA PRATA	437	19	IARAS	238	12	PEDRINHAS PAULISTA	322	4
AGUAS DE LINDÓIA	1.219	28	IBATE	2.862	79	PEDRO DE TOLEDO	300	13
AGUAS DE SANTA BARBARA	324	15	IBIRA	1.125	23	PENAPOLIS	4.915	182
AGUAS DE SALETE	324	15	IBIRAREMA	591	21	PEREIRA BARRETO	1.341	48
AGUDOS	3.018	70	IBATINGA	6.922	164	PERUIBE	788	13
ALAMBARI	478	9	IBIUNA	3.137	86	PIATÁ	537	10
ALFREDO MARCONDES	211	9	ICEM	784	17	PIEDADE	3.588	169
ALTAIR	149	10	IEPE	634	15	PIRACAJUBA	3.953	121
ALTINÓPOLIS	730	14	IGARACU DO TIETE	4.474	34	PIRACANGA	9.361	242
ALTO ALEGRE	285	14	IGARAPAVA	1.178	54	PINDAMONHANGABA	966	42
ALUMINÓ	1.337	58	IGARATÁ	1.816	25	PINDORAMA	3.256	27
ALVARES FLORENCE	1.470	45	IGUAPE	1.855	68	PIRATUNINGA	1.433	34
ALVARES MACHADO	1.470	45	ILHA COMPRIDA	942	32	PIQUEBOI	157	2
ALVARO DE CARVALHO	1.470	45	ILHA SOLTEIRA	1.928	77	PIRASSUNUNGA	296	11
ALVINLÂNDIA	125	7	INDAIATUBA	5.760	35	PIRACAJUBA	46.644	916
AMERICANA	17.333	524	INDAIATUBA	19.180	445	PIRAJUBI	1.241	42
AMERICA DO SUL	3.280	76	INDAIAL	208	9	PIRASSUNUNGA	1.373	45
AMERICÓ	670	22	INDIANÁ	218	6	PIRATOPÓLIS	2.009	15
AMERICÓ DE CAMPOS	4.928	211	INDIAPORA	289	10	PIRATUNINGA	7.131	195
AMPARÓ	266	3	INDIAPORA	289	10	PIRATUNINGA	635	18
ANALÂNDIA	4.928	211	INDIAPORA	289	10	PIRATUNINGA	635	18
ANGATUBA	2.282	58	INDIAPORA	289	10	PIRATUNINGA	635	18
ANHÉMBI	191	5	INDIAPORA	289	10	PIRATUNINGA	635	18
ANHIMAI	191	5	INDIAPORA	289	10	PIRATUNINGA	635	18
APARECIDA	2.115	73	INDIAPORA	289	10	PIRATUNINGA	635	18
APARECIDA D'OESTE	630	12	INDIAPORA	289	10	PIRATUNINGA	635	18
ARACARIGUAMA	1.345	46	INDIAPORA	289	10	PIRATUNINGA	635	18
ARACATUBA	22.414	661	INDIAPORA	289	10	PIRATUNINGA	635	18
ARACIÁ	2.137	4	INDIAPORA	289	10	PIRATUNINGA	635	18
ARACIÁ DA SERRA	262	7	INDIAPORA	289	10	PIRATUNINGA	635	18
ARARINHA	187	2	INDIAPORA	289	10	PIRATUNINGA	635	18
ARAQUARANA	17.433	393	INDIAPORA	289	10	PIRATUNINGA	635	18
ARAXOÁ	13.908	395	INDIAPORA	289	10	PIRATUNINGA	635	18
ARCO-ÍRIS	106	6	INDIAPORA	289	10	PIRATUNINGA	635	18
ARÉAS	936	1	INDIAPORA	289	10	PIRATUNINGA	635	18
AREÍTO	1.027	13	INDIAPORA	289	10	PIRATUNINGA	635	18
AREÓPOLIS	428	13	INDIAPORA	289	10	PIRATUNINGA	635	18
ARIRANHA	3.504	100	INDIAPORA	289	10	PIRATUNINGA	635	18
ARTUR NOGUEIRA	6.541	240	INDIAPORA	289	10	PIRATUNINGA	635	18
ARUAJÁ	4	4	INDIAPORA	289	10	PIRATUNINGA	635	18
ARUJÁ	8.115	261	INDIAPORA	289	10	PIRATUNINGA	635	18
ASPIASIA	1.282	219	INDIAPORA	289	10	PIRATUNINGA	635	18
AURIFLAMA	1.706	59	INDIAPORA	289	10	PIRATUNINGA	635	18
AVAI	298	8	INDIAPORA	289	10	PIRATUNINGA	635	18
AVANHANDAVA	614	14	INDIAPORA	289	10	PIRATUNINGA	635	18
AVARE	7.281	160	INDIAPORA	289	10	PIRATUNINGA	635	18
BADY BASSITT	2.558	61	INDIAPORA	289	10	PIRATUNINGA	635	18
BALBINHAS	219	4	INDIAPORA	289	10	PIRATUNINGA	635	18
BALSAMO	1.326	51	INDIAPORA	289	10	PIRATUNINGA	635	18
BANANAL	273	9	INDIAPORA	289	10	PIRATUNINGA	635	18
BARÃO DE ANTONINA	379	10	INDIAPORA	289	10	PIRATUNINGA	635	18
BARBOSA	2.749	30	INDIAPORA	289	10	PIRATUNINGA	635	18
BARÍ	2.713	76	INDIAPORA	289	10	PIRATUNINGA	635	18
BARRA BONITA	514	14	INDIAPORA	289	10	PIRATUNINGA	635	18
BARRA DO CHAPEU	11.449	355	INDIAPORA	289	10	PIRATUNINGA	635	18
BARRA DO TURVU	2.450	923	INDIAPORA	289	10	PIRATUNINGA	635	18
BARRINHA	24	50	INDIAPORA	289	10	PIRATUNINGA	635	18
BARUERI	24.450	923	INDIAPORA	289	10	PIRATUNINGA	635	18
BASTOS	954	32	INDIAPORA	289	10	PIRATUNINGA	635	18
BATAILOS	1.265	110	INDIAPORA	289	10	PIRATUNINGA	635	18
BAURU	37.841	840	INDIAPORA	289	10	PIRATUNINGA	635	18
BEBELOSA	3.443	104	INDIAPORA	289	10	PIRATUNINGA	635	18
BENTO DE ABBEU	276	0	INDIAPORA	289	10	PIRATUNINGA	635	18
BERNARDINO DE CAMPOS	461	9	INDIAPORA	289	10	PIRATUNINGA	635	18
BERTIÓGUA	1.124	127	INDIAPORA	289	10	PIRATUNINGA	635	18
BILAC	734	13	INDIAPORA	289	10	PIRATUNINGA	635	18
BIRITIBA	11.862	494	INDIAPORA	289	10	PIRATUNINGA	635	18
BIRITIBA-MIRIM	1.103	71	INDIAPORA	289	10	PIRATUNINGA	635	18
BOA ESPERANÇA DO SUL	815	13	INDIAPORA	289	10	PIRATUNINGA	635	18
BOCAIUNA	1.099	71	INDIAPORA	289	10	PIRATUNINGA	635	18
BOFETE	601	13	INDIAPORA	289	10	PIRATUNINGA	635	18
BOM JESUS DOS PERDES	1.429	124	INDIAPORA	289	10	PIRATUNINGA	635	18
BOM SUCESSO DE ITARARE	124	5	INDIAPORA	289	10	PIRATUNINGA	635	18
BORDA	97	1	INDIAPORA	289	10	PIRATUNINGA	635	18
BORACIA	811	21	INDIAPORA	289	10	PIRATUNINGA	635	18
BORACEMBA	1.126	37	INDIAPORA	289	10	PIRATUNINGA	635	18
BORRINHANA	147	7	INDIAPORA	289	10	PIRATUNINGA	635	18
BOTUCATU	11.716	217	INDIAPORA	289	10	PIRATUNINGA	635	18
BRAGANÇA PAULISTA	3.587	302	INDIAPORA	289	10	PIRATUNINGA	635	18
BRAUN	380	19	INDIAPORA	289	10	PIRATUNINGA	635	18
BREJO ALEGRE	300	11	INDIAPORA	289	10	PIRATUNINGA	635	18
BRODOWSKI	463	32	INDIAPORA	289	10	PIRATUNINGA	635	18
BROTAS	2.143	65	INDIAPORA	289	10	PIRATUNINGA	635	18
BURI	2.143	65	INDIAPORA	289	10	PIRATUNINGA	635	18
BURITAMA	242	10	INDIAPORA	289	10	PIRATUNINGA	635	18
BURITIZAL	227	3	INDIAPORA	289	10	PIRATUNINGA	635	18
CARAPICUBA	26.877	874	INDIAPORA	289	10	PIRATUNINGA	635	18
CARAPICUBA	26.877	874	INDIAPORA	289	10	PIRATUNINGA	635	18
CARAPICUBA	26.877	874	INDIAPORA	289	10	PIRATUNINGA	635	18
CARAPICUBA	26.877	874	INDIAPORA	289	10	PIRATUNINGA	635	18
CARAPICUBA	26.877	874	INDIAPORA	289	10	PIRATUNINGA	635	18
CARAPICUBA	26.877	874	INDIAPORA	289	10	PIRATUNINGA	635	18
CARAPICUBA	26.877	874	INDIAPORA	289	10	PIRATUNINGA	635	18
CARAPICUBA	26.877	874	INDIAPORA	289	10	PIRATUNINGA	635	18
CARAPICUBA	26.877	874	INDIAPORA	289	10	PIRATUNINGA	635	18
CARAPICUBA	26.877	874	INDIAPORA	289	10	PIRATUNINGA	635	18

FONTE: SIVEP-Gripe, RedCap e e-SUS VE

Distribuição dos casos de confirmados para COVID-19 segundo faixa etária e sexo. Estado de São Paulo, 2020.



Distribuição dos óbitos de SRAG confirmados para COVID-19, segundo faixa etária e presença de comorbidades.

Faixa Etária	Não	Sim
<1	24 (0,02%)	30 (0,03%)
1 a 4	9 (0,01%)	21 (0,02%)
5 a 9	8 (0,01%)	20 (0,02%)
10 a 19	43 (0,04%)	100 (0,09%)
20 a 29	359 (0,34%)	685 (0,64%)
30 a 39	1.617 (1,52%)	2.340 (2,20%)
40 a 49	3.255 (3,06%)	5.261 (4,94%)
50 a 59	4.816 (4,52%)	11.252 (10,57%)
60 a 69	6.638 (6,24%)	20.335 (19,11%)
70 a 79	5.455 (5,13%)	21.043 (19,77%)
80 a 89	3.411 (3,20%)	14.340 (13,47%)
>=90	1.150 (1,08%)	4.225 (3,97%)
Total geral	26.785 (25,17%)	79.652 (74,83%)

FONTE: SIVEP-Gripe

Óbitos por COVID-19 por fatores de risco*

Fator de Risco	Porcentagem
Cardiopatia	59,0%
Diabetes Mellitus	42,8%
Obesidade	12,0%
Doença Neurológica	8,5%
Doença Renal	7,7%
Pneumopatia	6,8%
Imunodepressão	4,5%
Asma	3,0%
Doença Hepática	1,7%
Doença Hematológica	1,4%
Síndrome de Down	0,4%
Gestante	0,2%
Puérpera	0,1%

*o somatório excede o n total de pessoas com fatores de risco devido à múltiplas respostas. FONTE: SIVEP-Gripe, dados sujeitos a alterações.