

Novo Coronavírus (COVID-19)

Situação Epidemiológica



Atualizado em 11/05/2021 00:04:11

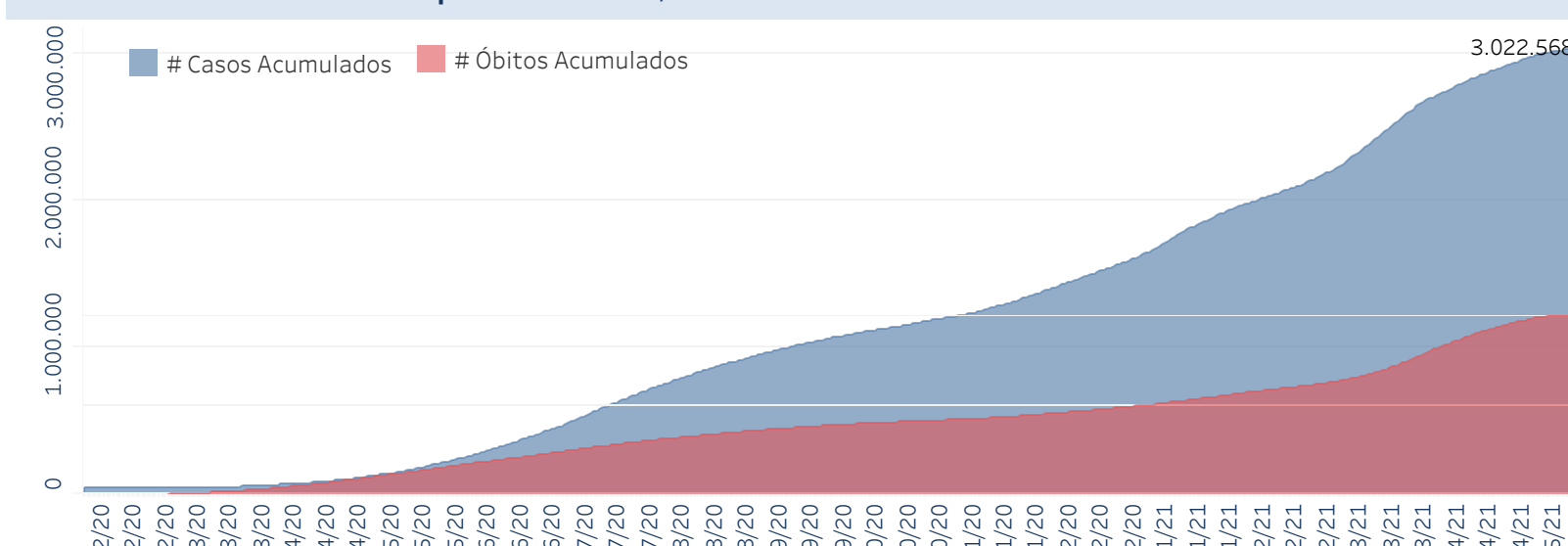
Situação em números de COVID-19 (casos confirmados e óbitos)

Mundial	Óbitos Mundiais	Estado de São Paulo	Óbitos Estado de São Paulo
158.551.526	3.296.855	3.022.568 ✕	101.660 ✕

* FONTE: World Health Organization - Coronavirus Disease 2019 (COVID-19) Data: 11/05/2021 00:00:00 GMT 00:00

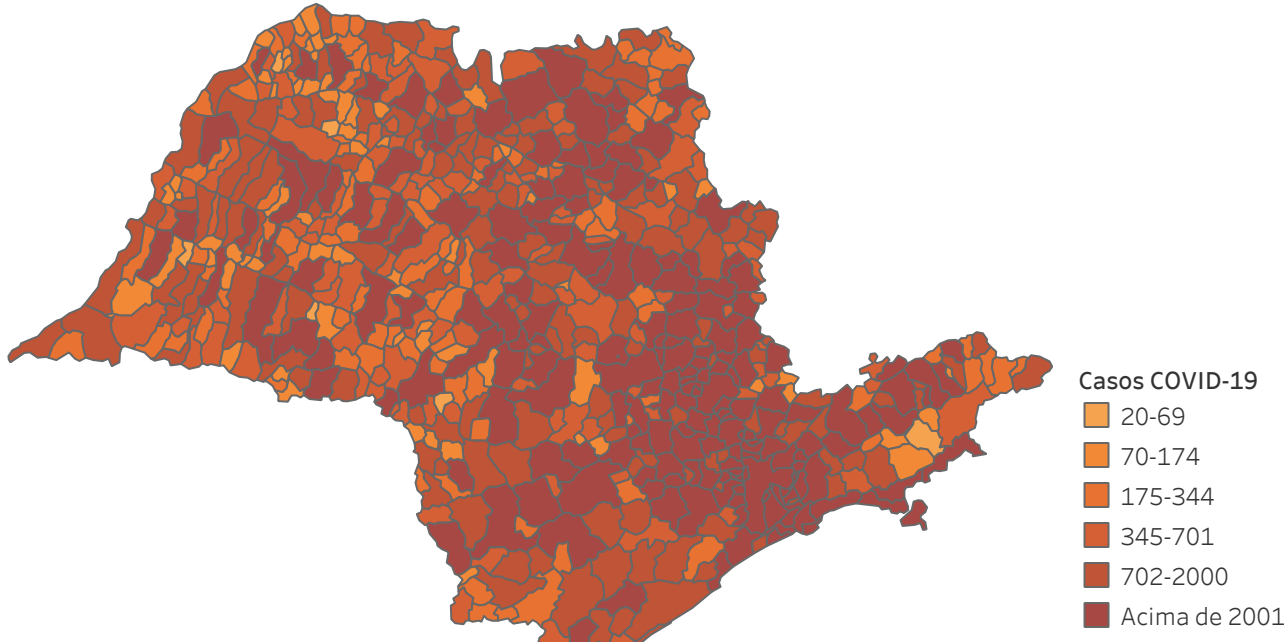
✕ FONTE: CVE/CCD/SES-SP

Casos e óbitos confirmados para COVID-19, acumulados até 11/05/2021. Estado de São Paulo



FONTE: SIVEP-Gripe, RedCap e e-SUS VE

Casos de COVID-19 por município de residência, Estado São Paulo

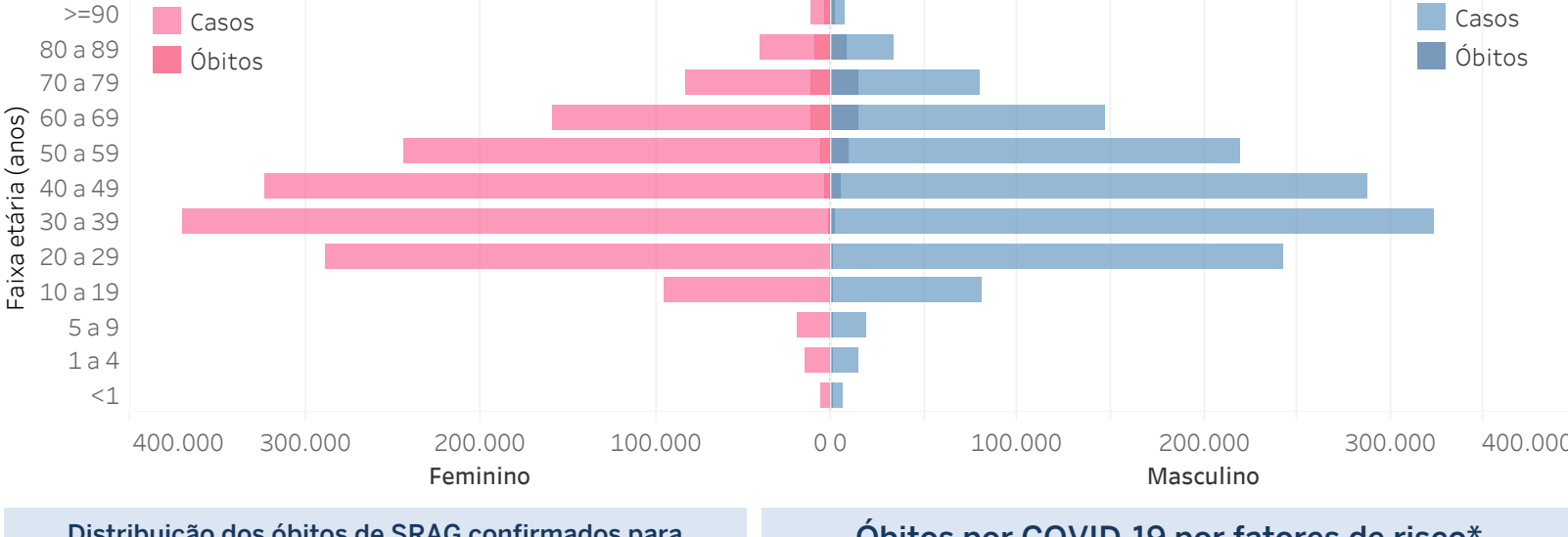


FONTE: SIVEP-Gripe, RedCap e e-SUS VE

Município	# Casos	Óbitos	Município	# Casos	Óbitos	Município	# Casos	Óbitos
ADAMANTINA	2.476	47	IACANGA	886	16	PIRACANGA	1.429	113
ADOLFO	2.068	57	IBIRACARA	204	4	PEDREIRA	2.711	42
AGUAS DA PRATA	408	19	IBIRARA	213	11	PEDRINHOS PAULISTA	258	3
AGUAS DE LINDOIA	1.125	26	IBIRITIBA	2.775	73	PENAPOLIS	284	13
AGUAS DE SANTA BARBARA	316	15	IBIRUBA	1.054	23	PENAPOLIS	4.717	169
AGUAS DE SÃO CARLOS	227	15	IBIRUBA	552	21	PEREIRA BARRETO	1.415	42
AGUAS DE SÃO CARLOS	2.869	63	IBITINGA	6.230	155	PERUIBE	5.365	157
ALAMBARÍ	447	9	IBIRARA	2.801	84	PIATINA	511	35
ALFREDO MARCONDES	209	9	ICEM	733	15	PIEDADE	3.515	105
ALTAIR	141	4	IEPE	576	14	PIRACANGA SUL	1.719	47
ALTIMOPOLIS	700	24	IGARACU DO TIETE	1.397	34	PINDAMONHANGABA	8.916	211
ALTO ALEGRE	265	12	IGARAPAVA	1.140	45	PINDORAMA	892	38
ALUMINIO	1.136	47	IGUAPE	1.755	52	PINHAL ZINHO	865	4
ALVARES FLORENCE	348	11	ILHA COMPRIDA	1.675	62	PIQUEBOI	127	7
ALVARES MACHADO	1.400	42	ILHA SOLTEIRA	1.863	71	PIQUEIRTE	287	11
ALVARO DE CARVALHO	1.236	59	ILHAUELA	1.655	54	PIRACAIA	2.451	23
ALVINLÂNDIA	119	7	INDAÍATUBA	18.508	441	PIRACAJUBA	44.527	891
AMERICANA	16.446	509	INDAIATUBA	195	9	PIRACAJUBA	1.610	42
AMERICANO BRASILENSE	3.186	73	INDIANA	209	9	PIRACAJUBA	1.272	43
AMERICANO DE CAMPOS	628	22	INDAIATUBA	195	9	PIRAPORA DO BOM JESUS	1.330	14
AMPARO	259	3	INDAIATUBA	260	10	PIRAPORA DO BOM JESUS	659	17
ANALÂNDIA	4.699	200	INDAIATUBA	1.215	29	PIRAPORA DO BOM JESUS	6.356	185
ANDRADINA	2.220	59	IPAUSSU	1.878	24	PIRATININGA	624	17
ANGATUBA	148	5	IPERÓ	1.878	24	PIRATININGA	624	17
ANHÉMIBA	148	5	IPERÓ	437	5	PITANGUEIRAS	452	7
APIACÁ	2.086	71	IPORANGA	785	40	PLANALTO	5.914	27
APARECIDA D'OESTE	605	12	IPORANGA	247	4	POLÔNIA	416	9
ARACARIGUAMA	259	1	IRACEMÁPOLIS	1.359	43	POSCALDO	258	13
ARACATUBA	21.978	641	IRACEMÁPOLIS	3.328	70	PONGAI	200	7
ARACIANGA DA SERRA	2.069	59	IRAPUA	541	19	PONTA GROSSA	429	31
ARARINHA	252	10	IRAPUA	512	22	PONTALINDA	1.217	7
ARAXÁ	286	7	ITABERA	1.579	25	PONTES GESTAL	158	8
ARAÚJO	181	2	ITAJAÍ	1.647	38	PORANGABA	552	12
ARARAQUARA	16.775	383	ITAJAÍ	1.303	77	PORTO FERREZ	5.592	121
ARARAS	11.949	301	ITAJAÍ	432	5	POTIM	1.370	29
ARCO-IRIS	98	6	ITANHAEM	4.539	210	PITANGUEIRAS	1.301	9
AREÍLVA	233	1	ITAPETICERICA DA SERRA	6.085	345	PRACINHA	167	7
AREÓPOLIS	946	13	ITAPETININGA	11.962	144	PRACINHA	1.338	17
ARIRANHA	116	14	ITAPETININGA	1.257	23	PRACINHA	1.545	9
ARTUR NOGUEIRA	3.336	95	ITAPETININGA	8.929	519	PRACINHA	2.571	6
ARUJA	6.127	234	ITAPIRÁ	5.944	169	PRACINHA	2.571	6
ARUANIA	1.984	4	ITAPIRÁ	1.254	28	PRACINHA	2.571	6
ASSIS	7.482	246	ITAPORANGA PAULISTA	3.599	97	PRACINHA	2.571	6
ATIBAIA	8.854	212	ITAPORANGA	1.154	36	PRACINHA	2.571	6
AURIFLAMA	1.658	58	ITAPORANGA	1.154	36	PRACINHA	2.571	6
AVAI	273	4	ITAPURÁ	1.111	6	PRACINHA	2.571	6
AVANHANDAVA	576	24	ITAPURÁ	1.111	6	QUADRA	119	7
AVARE	6.713	148	ITAQUAQUECETUBA	13.536	705	QUATÁ	197	5
BADY BASSITT	2.442	59	ITARARE	3.987	149	QUATÁ	197	5
BALBINHO	309	4	ITARARE	1.002	28	QUELU	787	6
BALSAMO	1.289	51	ITATINGA	7.516	116	QUINTANA	653	10
BANANAL	254	5	ITATINGA	1.414	24	RAFAEL	603	5
BARÃO DE ANTONINA	357	10	ITAPORANGA	1.177	28	RANERARIA	2.632	1
BARBOSA	2.660	71	ITAPORANGA	1.177	28	REGENTE FEIJÓ	501	34
BARRA BONITA	223	9	ITAPORANGA	1.177	28	REGENTE FEIJÓ	501	34
BARRA DO CHAPEU	465	12	ITAPORANGA	1.177	28	REGENTE FEIJÓ	501	34
BARRA DO TURVO	10.886	336	ITUPEVA	4.411	89	REGENTE FEIJÓ	501	34
BARRINHA	1.278	61	ITUVERAVA	1.241	82	REGENTE FEIJÓ	501	34
BARUERI	23.435	892	JABOTICABAL	4.993	102	REGENTE FEIJÓ	501	34
BASTOS	2.110	58	JACAREÍ	17.463	456	REGENTE FEIJÓ	501	34
BAURILI	36.303	803	JACAREÍ	1.886	49	REGENTE FEIJÓ	501	34
BAURUPÓLIS	248	0	JACAREÍ	1.886	49	REGENTE FEIJÓ	501	34
BENITO DE ABBREU	297	8	JACAREÍ	1.886	49	REGENTE FEIJÓ	501	34
BERNARDINO DE CAMPOS	397	3	JACAREÍ	1.886	49	REGENTE FEIJÓ	501	34
BERTIÓGUA	276	122	JACAREÍ	1.886	49	REGENTE FEIJÓ	501	34
BILAC	725	12	JACAREÍ	1.886	49	REGENTE FEIJÓ	501	34
BIRITIBA-MIRIM	1.044	401	JACAREÍ	1.886	49	REGENTE FEIJÓ	501	34
BOA ESPERANÇA DO SUL	706	1	JACAREÍ	1.886	49	REGENTE FEIJÓ	501	34
BOCAIUNA	1.093	26	JACAREÍ	1.886	49	REGENTE FEIJÓ	501	34
BOFETE	576	13	JACAREÍ	1.886	49	REGENTE FEIJÓ	501	34
BOM JESUS DOS PERDOES	1.715	107	JACAREÍ	1.886	49	REGENTE FEIJÓ	501	34
BOM SUCESSO DE ITARARE	119	0	JACAREÍ	1.886	49	REGENTE FEIJÓ	501	34
BORACENA	67	0	JACAREÍ	1.886	49	REGENTE FEIJÓ	501	34
BORBOREMA	788	19	JACAREÍ	1.886	49	REGENTE FEIJÓ	501	34
BOTUCATU	1.035	35	JACAREÍ	1.886	49	REGENTE FEIJÓ	501	34
BRAÇANCA PAULISTA	11.306	211	JACAREÍ	1.886	49	REGENTE FEIJÓ	501	34
BRAUN	369	19	JACAREÍ	1.886	49	REGENTE FEIJÓ	501	34
BREJO ALLEGRE	262	48	JACAREÍ	1.886	49	REGENTE FEIJÓ	501	34
BRODOWSKI	449	3	JACAREÍ	1.886	49	REGENTE FEIJÓ	501	34
BROTAS	2.158	58	JACAREÍ	1.886	49	REGENTE FEIJÓ	501	34
BURI	1.088	55	JACAREÍ	1.886	49	REGENTE FEIJÓ	501	34
BURIAMA	233	7	JACAREÍ	1.886	49	REGENTE FEIJÓ	501	34
BURITIZAL	233	9	JACAREÍ	1.886	49	REGENTE FEIJÓ	501	34
CARVALIA PAULISTA	236	2	JACAREÍ	1.886	49	REGENTE FEIJÓ	501	34
CABREUVA	3.056	73	JACAREÍ	1.886	49	REGENTE FEIJÓ	501	34
CACAPAVA	6.149	168	JACAREÍ	1.886	49	REGENTE FEIJÓ	501	34
CACHEIRA PAULISTA	1.984	31	JACAREÍ	1.886	49	REGENTE FEIJÓ	501	34
CACONDE	1.006	18	JACAREÍ	1.886	49	REGENTE FEIJÓ	501	34
CALDAS	1.006	30	JACAREÍ	1.886	49	REGENTE FEIJÓ	501	34
CAIABÁ	76	5	JACAREÍ	1.886	49	REGENTE FEIJÓ	501	34
CAIEIRAS	6.599	237	JACAREÍ	1.886	49	REGENTE FEIJÓ	501	34
CAJAMAR	5.536	176	JACAREÍ	1.886	49	REGENTE FEIJÓ	501	34
CAJATI	2.833	73	JACAREÍ	1.886	49	REGENTE FEIJÓ	501	34
CAJURU	428	34	JACAREÍ	1.886	49	REGENTE FEIJÓ	501	34
CAMPINA DO MONTE ALEGRE	804	34	JACAREÍ	1.886	49	REGENTE FEIJÓ	501	34
CAMPINA DO MONTE ALEGRE	804	34	JACAREÍ	1.886	49	REGENTE FEIJÓ	501	34
CAMPINA DO MONTE ALEGRE	804	34	JACAREÍ	1.886	49	REGENTE FEIJÓ	501	34
CAMPINA DO MONTE ALEGRE	804	34	JACAREÍ	1.886	49	REGENTE FEIJÓ	501	34
CAMPINA DO MONTE ALEGRE	804	34	JACAREÍ	1.886	49	REGENTE FEIJÓ	501	34

FONTE: SIVEP-Gripe, RedCap e e-SUS VE

Distribuição dos casos de confirmados para COVID-19 segundo faixa etária e sexo. Estado de São Paulo, 2020.



Distribuição dos óbitos de SRAG confirmados para COVID-19, segundo faixa etária e presença de comorbidades.

Faixa Etária	Não	Sim
<1	23 (0,02%)	30 (0,03%)
1 a 4	9 (0,01%)	19 (0,02%)
5 a 9	9 (0,01%)	18 (0,02%)
10 a 19	41 (0,04%)	95 (0,09%)
20 a 29	330 (0,32%)	659 (0,65%)
30 a 39	1.475 (1,45%)	2.206 (2,17%)
40 a 49	2.990 (2,94%)	4.930 (4,85%)
50 a 59	4.454 (4,38%)	10.628 (10,45%)
60 a 69	6.185 (6,08%)	19.305 (18,99%)
70 a 79	5.237 (5,15%)	20.458 (20,12%)
80 a 89	3.284 (3,23%)	14.022 (13,79%)
>=90	1.116 (1,10%)	4.137 (4,07%)
Total geral	25.153 (24,74%)	76.507 (75,26%)

FONTE: SIVEP-Gripe

Óbitos por COVID-19 por fatores de risco* Estado de São Paulo

Cardiopatia	59,2%
Diabetes Mellitus	42,8%
Obesidade	11,7%
Doença Neurológica	8,6%
Doença Renal	7,8%
Pneumopatia	6,9%
Imunodepressão	4,5%
Doença Hepática	3,0%
Doença Hematológica	1,7%
Síndrome de Down	0,4%
Gestante	0,2%
Puerpera	0,1%

* Fonte: SIVEP-Gripe, dados sujeitos a alteração.

Links úteis:
<https://www.saude.sp.gov.br/cve-centro-de-vigilancia-epidemiologica-alexandre-vranjac/areas-de-vigilancia/doencas-de-transmissao-respiratoria/coronavirus-covid-19/situacao-epidemiologica>
<https://www.saopaulo.sp.gov.br/planosp/simi>
<https://www.saude.gov.br/boletins-epidemiologicos>
<https://covid19.who.int/>

