

Novo Coronavírus (COVID-19)

Situação Epidemiológica



Atualizado em 03/05/2021 00:03:10

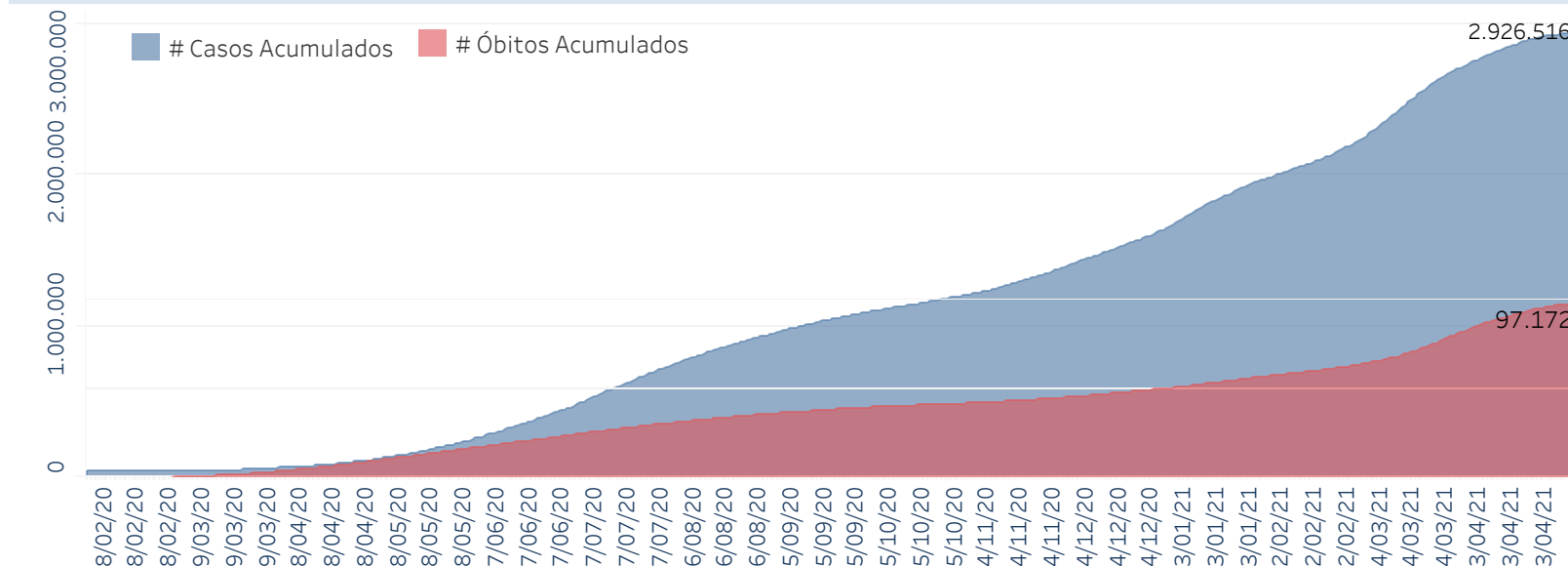
Situação em números de COVID-19 (casos confirmados e óbitos)

Mundial	Óbitos Mundiais	Estado de São Paulo	Óbitos Estado de São Paulo
152.387.917	3.195.624	2.926.516 v	97.172 v

* FONTE: World Health Organization - Coronavirus Disease 2019 (COVID-19) Data: 03/05/2021 00:00:00 GMT 00:00

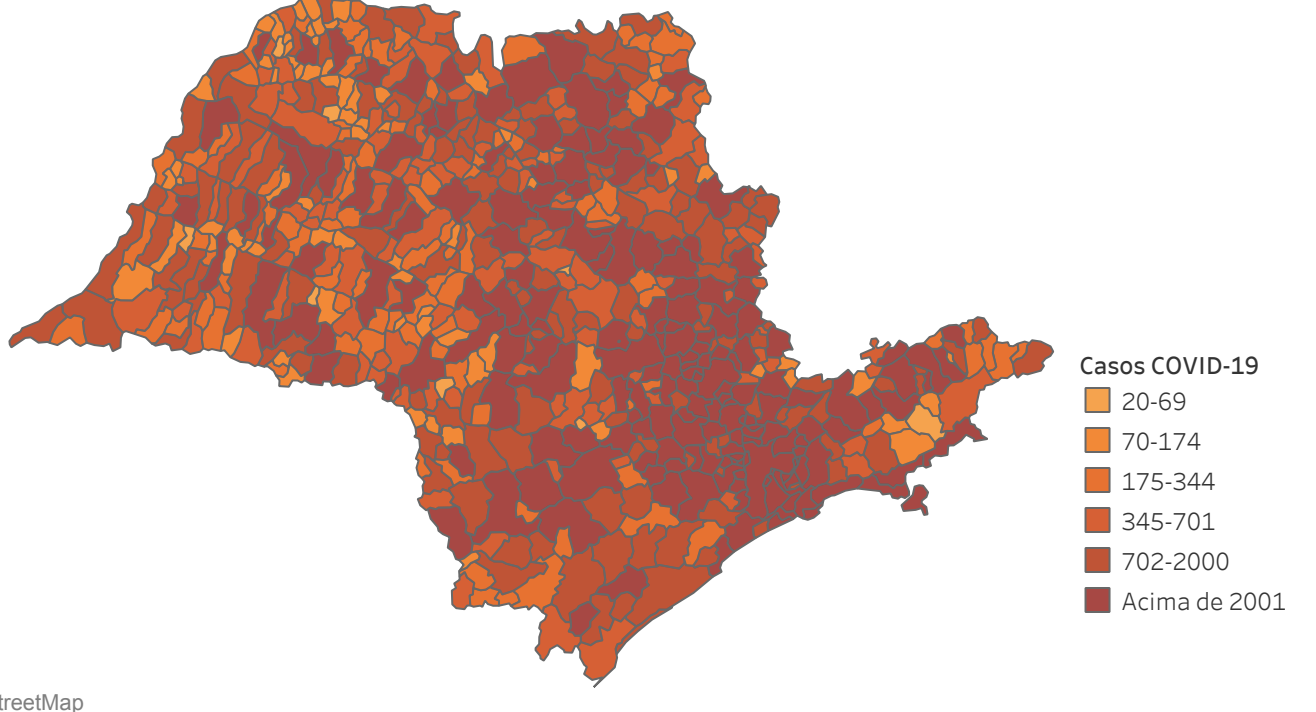
v FONTE: CVE/CCD/SES-SP

Casos e óbitos confirmados para COVID-19, acumulados até 03/05/2021. Estado de São Paulo



FONTE: SIVEP-Gripe, RedCap e e-SUS VE

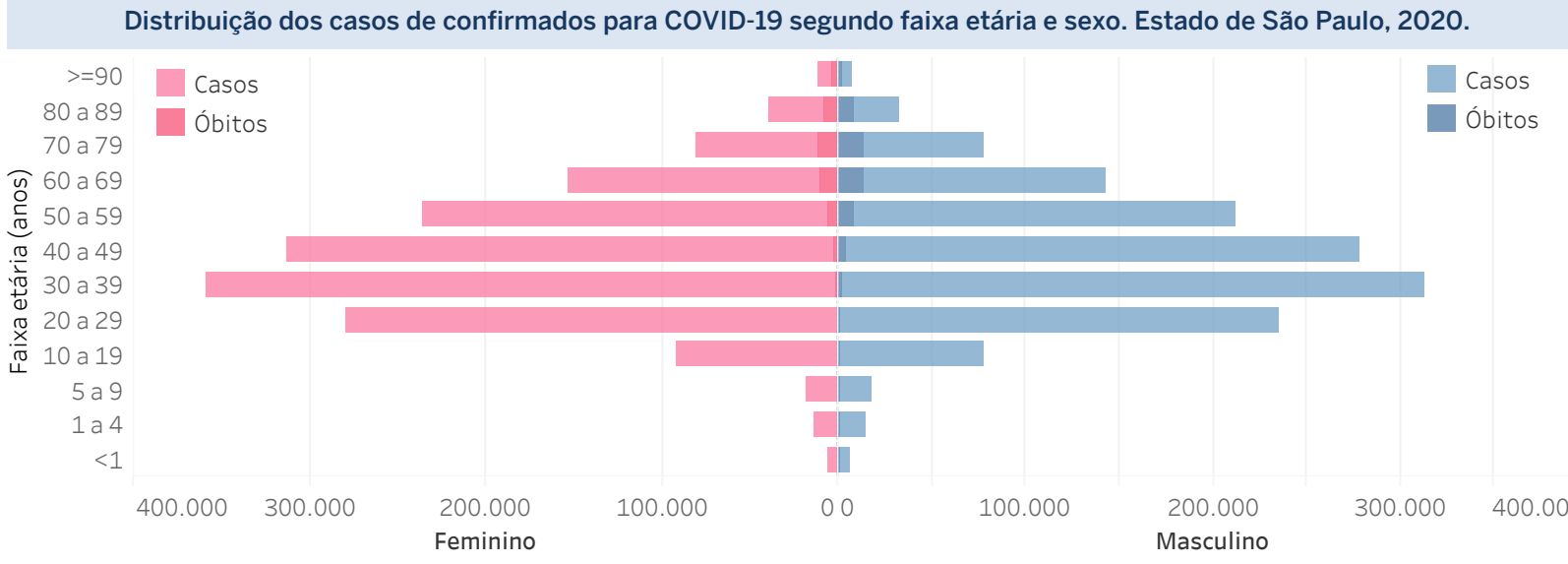
Casos de COVID-19 por município de residência, Estado São Paulo



FONTE: SIVEP-Gripe, RedCap e e-SUS VE

Município	# Casos	Óbitos	Município	# Casos	Óbitos	Município	# Casos	Óbitos
ADAMANTINA	2,287	9	IACANGA	181	7	PARECIGULHU	2,919	12
ADOLFO	1,919	53	IRAPUA	204	5	PEDREIRA	2,646	42
AGUAS DA PRATA	743	19	IRARAS	174	11	PEDRINHAS PAULISTA	222	3
AGUAS DE LINDOIA	1,050	25	IBATE	2,678	71	PEDRO DE TOLEDO	2,772	12
AGUAS DE SANTA BARBARA	306	5	IBIRA	1,036	23	PENAPOLIS	4,575	167
AGUAS DE SÃO PEDRO	217	5	IBIRAREMA	549	18	PEREIAS	1,341	38
AGUDO	2,763	58	IBITINGA	5,629	147	PERUIBE	4,995	150
ALAMBAR	421	9	IBIRAUNA	2,684	82	PICACIUPE	539	14
ALFREDO MARCONDES	205	9	ICEM	715	15	PIADAMA	3,393	102
ALTAIR	689	22	IEPE	1,312	12	PINDAMONHANGABA	8,662	181
ALTO ALEGRE	257	11	IGARACU DO TIETE	1,536	30	PINDORAMA	873	36
ALUMINIO	1,176	21	IGARAPAVA	1,109	43	PIRACAJUBI	2,379	48
ALVARES FLORENCE	331	11	IGUAPE	1,730	23	PIRACANGA	286	11
ALVARES MACHADO	1,335	42	ILHA COMPRIDA	1,585	60	PIRACARANA	2,379	22
ALVARO DE CARVALHO	142	4	ILHA SOLTEIRA	1,810	67	PIRACIBA	42,963	847
ALVINLÂNDIA	112	7	ILHABELA	5,523	24	PIRAJUBI	1,174	44
AMERICANA	15,308	491	INDAIATUBA	17,951	437	PIRAJUI	1,568	39
AMERICANO BRASILENSE	3,091	72	INDIANA	202	9	PIRANGULUMBA	1,174	45
AMERICA DE CAMPOS	2,598	107	INDAIOBA	157	5	PIRAPORA DO BOM JESUS	1,311	14
AMPARO	253	3	INDIARÁ	243	10	PIRATUNINGA	6,753	144
ANALÂNDIA	4,545	194	IPAJUSSU	1,164	27	PIRATUNINGA	6,088	17
ANGATUBA	1,748	4	IPERÓ	1,816	20	PIRATINGUIRAS	3,498	106
ANHEMBI	136	4	IPERÓ	401	5	PLANALTO	433	7
ANHUIMAS	139	4	IPIGUA	766	19	PLATINA	5,370	22
APARECIDA D'OESTE	591	12	IPORANGA	223	4	POLÔNIA	3,977	9
APARECIDA	1,452	43	IRACAPAPÓLIS	1,309	42	POSIUNDA	539	9
ARACARIGUAMA	1,172	36	IRACEMAUNINGA	3,281	69	PONGAI	188	7
ARACATUBA	21,334	627	IRAPUA	451	15	PONTAL	4,162	124
ARACIANGA DA SERRA	2,010	45	IRAPUAVA	493	20	PONTALVISTA	1,336	9
ARAMINA	245	10	ITABERA	1,500	25	PONTES GESTAL	259	8
ARANDU	180	2	ITAI	1,526	36	PORANGABA	504	11
ARAPEI	240	7	ITAJAÍ	1,417	27	POTIM	5,396	94
ARARAQUARA	16,252	369	ITAJUBA	391	3	POTIM	1,348	28
ARARAS	11,213	21	ITANHAÉM	4,272	200	POTIM	1,200	72
ARCO-IRIS	89	6	ITAPETINGA	282	7	POTIM	1,200	72
AREALVA	231	1	ITAPETITINGA	5,911	335	PRACINHA	168	5
AREÓPOLIS	892	12	ITAPORANGA	11,376	442	PRADOPÓLIS	1,302	4
ARIRANHA	389	13	ITAPORANGA	1,312	28	PRADIÂNIA	1,448	50
ARTUR NOGUEIRA	3,205	223	ITAPORANGA	8,546	499	PRATÂNIA	493	6
ARUAJÁ	5,925	223	ITAPORANGA	5,565	155	PRATÂNIA	2,317	6
ASPIASIA	1,283	4	ITAPORANGA PAULISTA	3,218	83	PRATÂNIA	4,193	67
ASSIS	7,092	231	ITAPORANGA	1,135	34	PRATÂNIA	793	28
ATIBAIA	1,597	57	ITAPORANGA	1,135	34	PRATÂNIA	1,946	88
AURIFLAMA	252	4	ITAPURUBA	1,049	18	PRATÂNIA	4,193	67
AVAI	548	24	ITAPURUBA	173	6	QUADRA	120	5
AVANHANDAVA	6,189	137	ITUAQUAQUETUBA	12,750	678	QUATANA	155	3
AVARE	2,348	50	ITARE	3,819	140	QUELU	771	1
BADY BASSITT	1,218	3	JABOATÃO	985	26	QUINTANA	623	8
BALBIANOS	308	3	JACAREÍ	7,246	103	RAFARD	623	5
BALSAMO	1,260	49	JACAREÍ	1,301	25	RABENÇA DA SERRA	82	1
BANANAL	187	5	JACAREÍ	619	23	REGENTE FEIJÓ	472	36
BARÃO DE ANTONINA	347	10	JACAREÍ	1,445	27	REGENTE FEIJÓ	254	9
BARBOSA	240	7	JACAREÍ	221	2	REGENTE FEIJÓ	2,439	67
BARÍRI	2,590	68	JACAREÍ	497	7	REGENTE FEIJÓ	4,888	147
BARRA BONITA	220	5	JACAREÍ	12,703	287	REGENTE FEIJÓ	263	3
BARRA DO CHAPEU	451	11	JACAREÍ	1,218	78	REINHOLAS	631	11
BARRA DO TURVO	10,573	318	JACAREÍ	2,399	138	RIBEIRÃO BONITO	1,445	31
BARRIS	22,526	867	JACAREÍ	4,781	99	RIBEIRÃO BRANCO	1,165	31
BARUERI	859	24	JACAREÍ	16,714	416	RIBEIRÃO CORRENTE	106	2
BARUERI	859	24	JACAREÍ	16,714	416	RIBEIRÃO DAS ÁGUAS	29	0
BASTOS	1,425	88	JACAREÍ	1,105	37	RIBEIRÃO DOS INDIOS	64	5
BATALHOS	35,073	766	JACAREÍ	1,105	37	RIBEIRÃO GRANDE	279	8
BAURU	3,265	36	JACAREÍ	3,760	79	RIBEIRÃO GRANDE	6,357	28
BENUTO DE ABBE	240	0	JACAREÍ	4,675	180	RIBEIRÃO GRANDE	53,547	1,886
BERNARDINO DE CAMPOS	387	7	JACAREÍ	278	8	RIBEIRÃO GRANDE	318	20
BERTIÓGUA	1,172	36	JACAREÍ	278	8	RIBEIRÃO GRANDE	318	20
BILAC	716	12	JACAREÍ	278	8	RIBEIRÃO GRANDE	318	20
BIRIGUI	10,983	376	JACAREÍ	278	8	RIBEIRÃO GRANDE	318	20
BIRITIBA-MIRIM	1,007	64	JACAREÍ	278	8	RIBEIRÃO GRANDE	318	20
BOA ESPERANÇA DO SUL	684	11	JACAREÍ	278	8	RIBEIRÃO GRANDE	318	20
BOCAINA	1,086	13	JACAREÍ	278	8	RIBEIRÃO GRANDE	318	20
BOFETE	557	9	JACAREÍ	278	8	RIBEIRÃO GRANDE	318	20
BOM JESUS DOS PERDEES	1,691	21	JACAREÍ	278	8	RIBEIRÃO GRANDE	318	20
BOM SUCESSO DE ITARARÉ	1,117	5	JACAREÍ	278	8	RIBEIRÃO GRANDE	318	20
BORAI	594	0	JACAREÍ	278	8	RIBEIRÃO GRANDE	318	20
BORACEIA	760	19	JACAREÍ	278	8	RIBEIRÃO GRANDE	318	20
BORBOREMA	969	32	JACAREÍ	278	8	RIBEIRÃO GRANDE	318	20
BORRINHOS	1,277	32	JACAREÍ	278	8	RIBEIRÃO GRANDE	318	20
BOTUCATU	10,968	205	JACAREÍ	278	8	RIBEIRÃO GRANDE	318	20
BRAÇANCA PAULISTA	12,430	219	JACAREÍ	278	8	RIBEIRÃO GRANDE	318	20
BRAUN	355	29	JACAREÍ	278	8	RIBEIRÃO GRANDE	318	20
BREJO ALTO	263	10	JACAREÍ	278	8	RIBEIRÃO GRANDE	318	20
BREJO ALTO	1,768	36	JACAREÍ	278	8	RIBEIRÃO GRANDE	318	20
BREJO ALTO	436	29	JACAREÍ	278	8	RIBEIRÃO GRANDE	318	20
BROTAS	2,112	54	JACAREÍ	278	8	RIBEIRÃO GRANDE	318	20
BURI	221	52	JACAREÍ	278	8	RIBEIRÃO GRANDE	318	20
BURITIBA	221	52	JACAREÍ	278	8	RIBEIRÃO GRANDE	318	20
BURITIBA-MIRIM	243	9	JACAREÍ	278	8	RIBEIRÃO GRANDE	318	20
BUSSUNDA	684	11	JACAREÍ	278	8	RIBEIRÃO GRANDE	318	20
BUSSUNDA	684	11	JACAREÍ	278	8	RIBEIRÃO GRANDE	318	20
BUSSUNDA	684	11	JACAREÍ	278	8	RIBEIRÃO GRANDE	318	20

FONTE: SIVEP-Gripe, RedCap e e-SUS VE



Distribuição dos óbitos de SRAG confirmados para COVID-19, segundo faixa etária e presença de comorbidades.

Faixa Etária	Não	Sim
<1	22 (0,02%)	30 (0,03%)
1 a 4	9 (0,01%)	19 (0,02%)
5 a 9	9 (0,01%)	17 (0,02%)
10 a 19	39 (0,04%)	91 (0,09%)
20 a 29	302 (0,31%)	624 (0,64%)
30 a 39	1.361 (1,40%)	2.093 (2,15%)
40 a 49	2.738 (2,82%)	4.674 (4,81%)
50 a 59	4.151 (4,27%)	10.015 (10,31%)
60 a 69	5.792 (5,96%)	18.369 (18,90%)
70 a 79	5.005 (5,15%)	19.894 (20,38%)
80 a 89	3.181 (3,27%)	13.604 (14,09%)
>=90	1.084 (1,12%)	4.049 (4,17%)
Total geral	23.693 (24,38%)	73.479 (75,62%)

FONTE: SIVEP-Gripe

Óbitos por COVID-19 por fatores de risco* Estado de São Paulo

Cardiopatia	59,3%
Diabetes Mellitus	42,9%
Obesidade	11,6%
Doença Neurológica	8,7%
Doença Renal	7,8%
Pneumopatia	7,0%
Imunodepressão	4,5%
Asma	3,0%
Doença Hepática	1,7%
Doença Hematológica	1,4%
Síndrome de Down	0,4%
Gestante	0,2%
Puérpera	0,1%

* O somatório excede o n total de pessoas com fatores de risco devido à múltiplas respostas.

FONTE: SIVEP-Gripe, dados sujeitos a alterações.

Links úteis:

- <https://www.saude.sp.gov.br/cve-centro-de-vigilancia-epidemiologica-prof-alexandre-vranjac/areas-de-vigilancia/doencas-de-transmissao-respiratoria/coronavirus-covid-19/situacao-epidemiologica>
- <https://www.saopaulo.sp.gov.br/planosp/simi>
- <https://www.saude.gov.br/boletins-epidemiologicos>
- <https://covid19.who.int/>

