

# Novo Coronavírus (COVID-19)

## Situação Epidemiológica



Atualizado em 05/08/2021 00:04:32

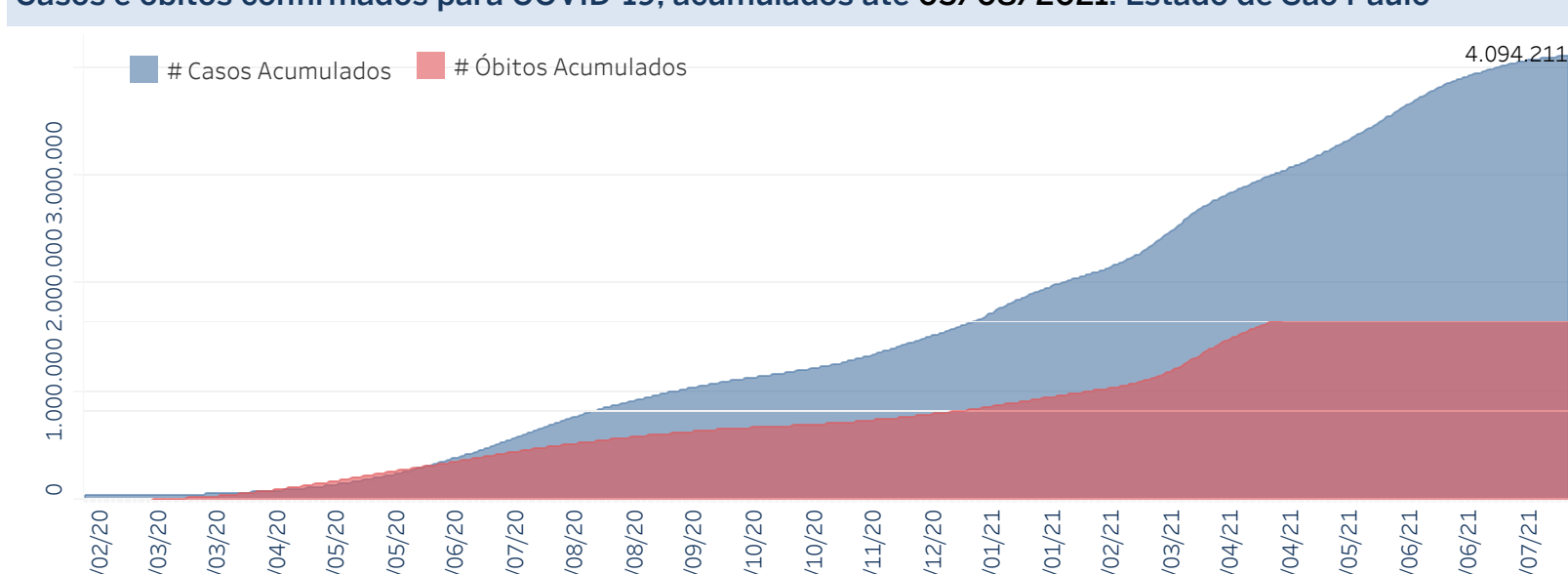
### Situação em números de COVID-19 (casos confirmados e óbitos)

Mundial	Óbitos Mundiais	Estado de São Paulo	Óbitos Estado de São Paulo
199.466.211	4.244.541	4.094.211 ✎	140.135 ✎

\* FONTE: World Health Organization - Coronavirus Disease 2019 (COVID-19) Data: 04/08/2021 00:00:00 GMT 00:00

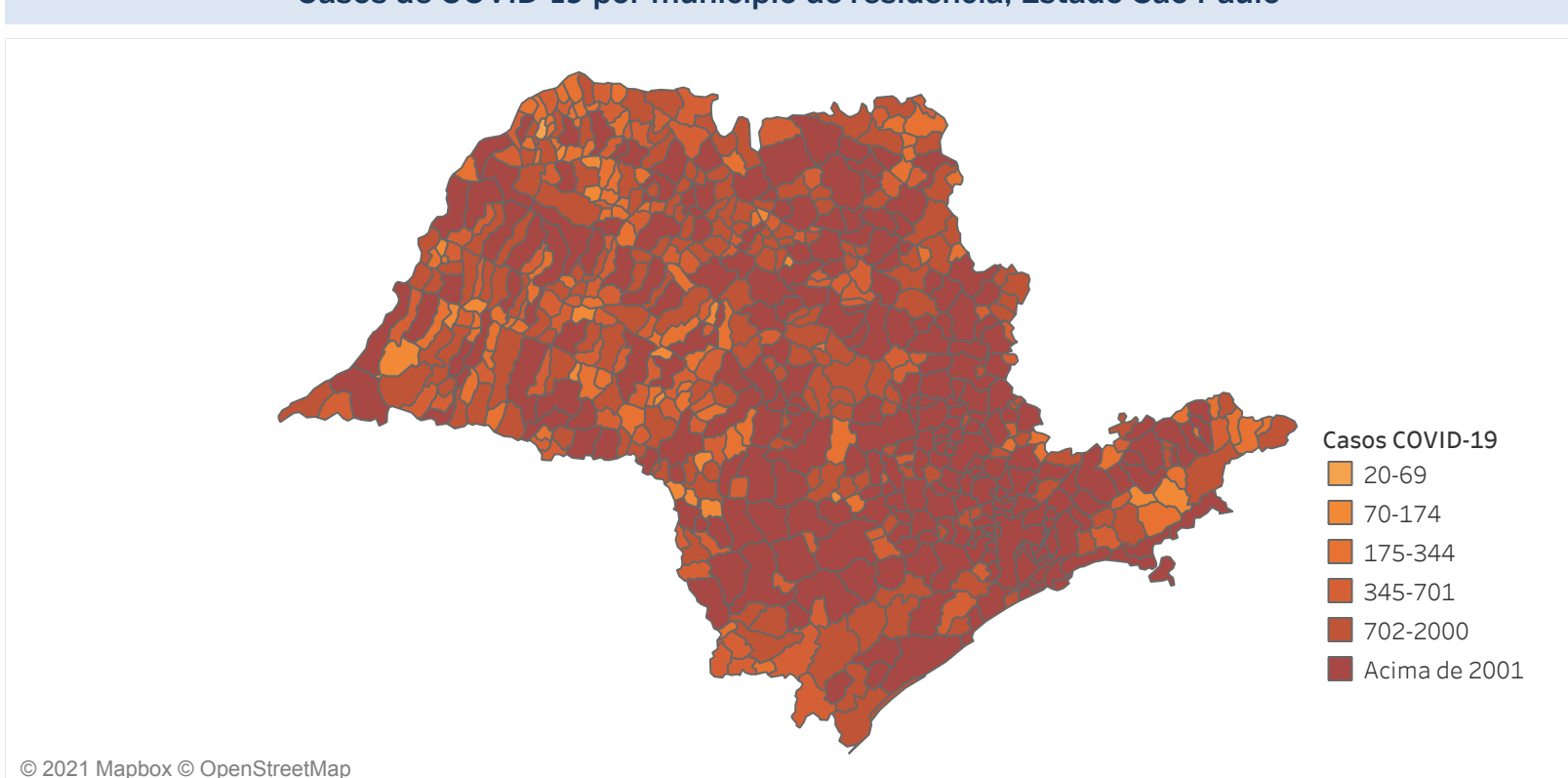
✎ FONTE: CVE/CCD/SES-SP

### Casos e óbitos confirmados para COVID-19, acumulados até 05/08/2021. Estado de São Paulo



FONTE: SIVEP-Gripe, RedCap e e-SUS VE

### Casos de COVID-19 por município de residência, Estado São Paulo

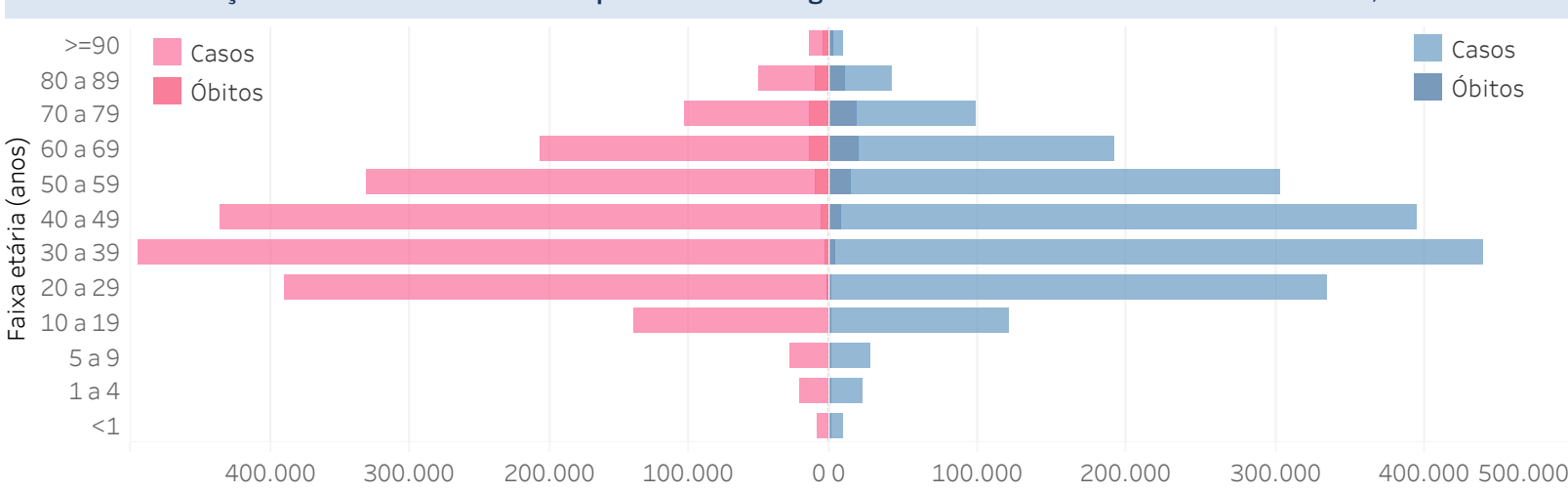


FONTE: SIVEP-Gripe, RedCap e e-SUS VE

Município	# Casos	Óbitos	Município	# Casos	Óbitos	Município	# Casos	Óbitos
ADRIANÓPOLIS	139	1	ANDARAÍ	1.486	22	ARACATUBA	341	23
ADRIANÓPOLIS	3.533	157	ANDARAÍ	573	14	ARACATUBA	4.018	64
ADRIANÓPOLIS	3.453	105	ANDARAÍ	286	20	ARACATUBA	4.181	5
AGUAS DA PRATA	259	24	IBIRÁ	3.846	97	ARACATUBA	4.311	15
AGUAS DE LINDÓIA	1.980	49	IBIRÁ	1.988	41	ARACATUBA	6.931	238
AGUAS DE SANTA BARBARA	401	9	IBIRAREMA	704	24	ARACATUBA	2.931	36
AGUAS DE SÃO PEDRO	4.484	105	IBITINGA	9.605	278	ARACATUBA	1.143	22
ALAMBARÍ	547	11	IBIUNA	6.851	127	ARACATUBA	6.787	221
ALFREDO MARCONDES	256	12	ICEM	1.188	26	ARACATUBA	5.849	136
ALTAIR	324	15	IEPE	919	26	ARACATUBA	2.977	39
ALTIMOPOLIS	965	34	IGARACU DO TIETE	2.290	63	ARACATUBA	13.958	317
ALTO ALEGRE	379	21	IGARAPAVA	1.353	86	ARACATUBA	1.865	56
ALUMINÓPOLIS	1.571	51	IGUAPE	2.550	107	ARACATUBA	1.861	5
ALVARES FLORENCE	532	14	IGARATÁ	2.059	34	ARACATUBA	236	3
ALVARES MACHADO	2.328	72	ILHA COMPRIDA	1.260	43	ARACATUBA	338	15
ALVARO DE CARVALHO	251	9	ILHA SOLTEIRA	2.745	95	ARACATUBA	3.457	48
ALVINLÂNDIA	140	9	ILHABELA	1.161	41	ARACATUBA	61.473	1.291
AMERICANA	25.284	789	INDAIATUBA	25.500	667	ARACATUBA	1.345	72
AMÉRICO BRÁSILIENSE	4.129	93	INDIANA	241	9	ARACATUBA	2.363	54
AMÉRICO DE CAMPOS	1.112	34	INDAIAPORA	368	11	ARACATUBA	1.373	74
AMPARO	1.224	136	INDAIAPORA	501	15	ARACATUBA	1.506	18
ANALÂNDIA	353	5	INÚLIA PAULISTA	501	5	ARACATUBA	800	68
ANÁDRAJINA	6.546	264	IPAÚSSU	2.269	44	ARACATUBA	6.278	153
ANGATUBA	3.052	7	IPERÓ	3.038	48	ARACATUBA	949	31
ANHEMBI	294	7	IRAPUINGA	732	14	ARACATUBA	1.817	29
ANHIMAMBÁ	2.491	104	IRAPUINGA	1.029	26	ARACATUBA	603	9
APARECIDA	784	16	IPORANGA	470	6	ARACATUBA	8.311	370
APARECIDA D' OESTE	1.667	78	IRAPUINGA	2.007	60	ARACATUBA	865	18
ARACARIGUAMA	1.980	63	IRACEMÁPOLIS	4.452	93	ARACATUBA	959	23
ARACATUBA	28.738	858	IRAPUINGA	904	28	ARACATUBA	5.072	68
ARACAZÓIA DA SERRA	1.257	11	IRAPUINGA	698	36	ARACATUBA	1.021	15
ARARINHA	351	17	ITABERA	2.389	62	ARACATUBA	429	8
ARAXINGAPÊ	247	14	ITAJAÍ	2.939	72	ARACATUBA	2.929	9
ARAPEÍ	249	3	ITAJUBA	2.544	54	ARACATUBA	888	19
ARARAQUARA	23.977	493	ITAJUBA	1.575	39	ARACATUBA	8.733	157
ARARAS	17.231	386	ITAJUBA	549	8	ARACATUBA	1.311	37
ARCO-IRIS	158	8	ITANHÉM	6.257	293	ARACATUBA	707	20
AREÍLVA	390	18	ITAPEÇERICA DA SERRA	271	8	ARACATUBA	1.585	39
AREÍPOLIS	1.341	20	ITAPEÇERICA DA SERRA	7.887	443	ARACATUBA	1.821	1
AREÓPOLIS	987	24	ITAPERIJA	16.874	530	ARACATUBA	2.588	92
ARIRANHA	387	7	ITAPERIJA	9.941	22	ARACATUBA	1.848	33
ARTUR NOGUEIRA	5.250	135	ITAPEVA	12.174	669	ARACATUBA	2.773	7
ARUJÁ	7.934	329	ITAPIRANGA	9.161	295	ARACATUBA	1.294	11
ARUJÁ	7.934	329	ITAPIRANGA	9.161	295	ARACATUBA	1.294	11
ARUJÁ	7.934	329	ITAPIRANGA	9.161	295	ARACATUBA	1.294	11
ARUJÁ	7.934	329	ITAPIRANGA	9.161	295	ARACATUBA	1.294	11

FONTE: SIVEP-Gripe, RedCap e e-SUS VE

### Distribuição dos casos de confirmados para COVID-19 segundo faixa etária e sexo. Estado de São Paulo, 2020.



### Distribuição dos óbitos de SRAG confirmados para COVID-19, segundo faixa etária e presença de comorbidades.

Faixa Etária	Não	Sim
<1	32 (0,02%)	39 (0,03%)
1 a 4	9 (0,01%)	24 (0,02%)
5 a 9	9 (0,01%)	28 (0,02%)
10 a 19	63 (0,04%)	136 (0,10%)
20 a 29	608 (0,43%)	1.061 (0,76%)
30 a 39	2.778 (1,98%)	3.658 (2,61%)
40 a 49	5.567 (3,97%)	8.073 (5,76%)
50 a 59	7.982 (5,70%)	16.339 (11,66%)
60 a 69	8.746 (6,24%)	25.574 (18,25%)
70 a 79	6.723 (4,80%)	24.775 (17,61%)
80 a 89	4.253 (3,03%)	17.107 (12,28%)
>=90	1.439 (1,03%)	5.112 (3,65%)
Total geral	38.209 (27,27%)	101.926 (72,73%)

FONTE: SIVEP-Gripe

### Óbitos por COVID-19 por fatores de risco\* Estado de São Paulo

Cardiopatia	58,0%
Diabetes Mellitus	42,1%
Obesidade	34,0%
Doença Neurológica	7,8%
Doença Renal	7,3%
Pneumopatia	6,4%
Imunodepressão	4,3%
Asma	3,1%
Doença Hepática	1,7%
Doença Hematológica	1,3%
Síndrome de Down	0,4%
Gestante	0,2%
Puérpera	0,1%

\* Fontes: SIVEP-Gripe ou o total de pessoas com fatores de risco devido à múltiplas respostas.  
FONTE: SIVEP-Gripe, dados sujeitos a alterações.

**Links úteis:**  
<http://www.saude.sp.gov.br/cve-centro-de-vigilancia-epidemiologica-prof-alexandre-vranjac/areas-de-vigilancia/doencas-de-transmissao-respiratoria/coronavirus-covid-19/situacao-epidemiologica>  
<https://www.saopaulo.sp.gov.br/planoesp/simi>  
<https://www.saude.gov.br/boletins-epidemiologicos>  
<https://covid19.who.int/>

