

Novo Coronavírus (COVID-19)

Situação Epidemiológica



Atualizado em 18/11/2020 00:01:33

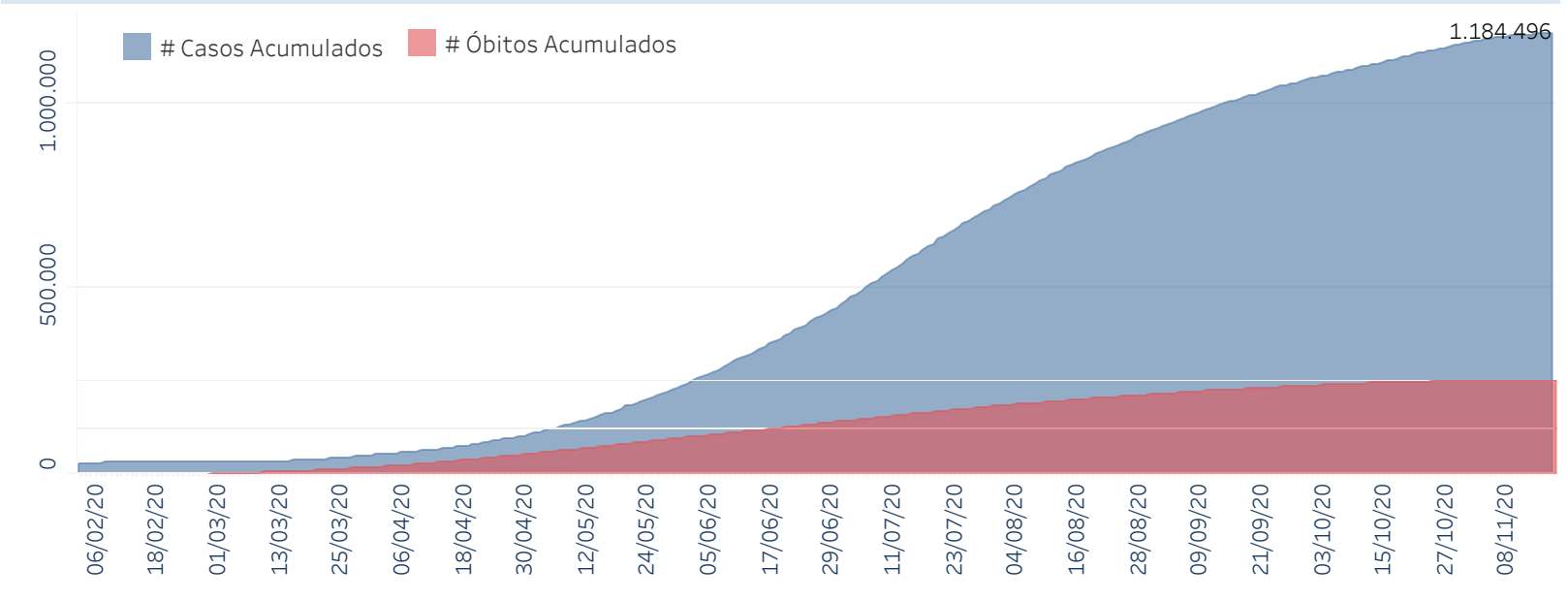
Situação em números de COVID-19 (casos confirmados e óbitos)

Mundial	Óbitos Mundiais	Estado de São Paulo	Óbitos Estado de São Paulo
55.064.128	1.328.015	1.184.496 [¥]	40.927 [¥]

* FONTE: World Health Organization - Coronavirus Disease 2019 (COVID-19) Data: 18/11/2020 00:00:00 GMT 00:00

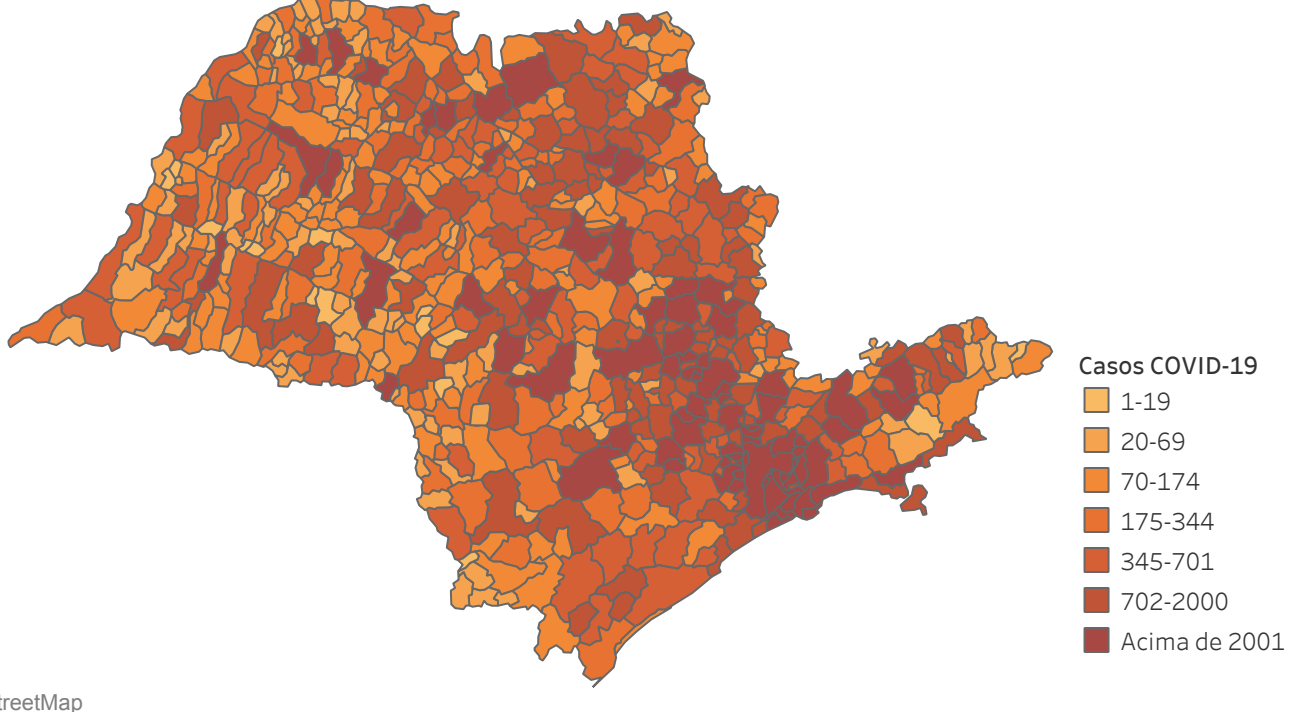
¥ FONTE: CVE/CCD/SES-SP

Casos e óbitos confirmados para COVID-19, acumulados até 18/11/2020. Estado de São Paulo



FONTE: SIVEP-Gripe, RedCap e e-SUS VE

Casos de COVID-19 por município de residência, Estado São Paulo

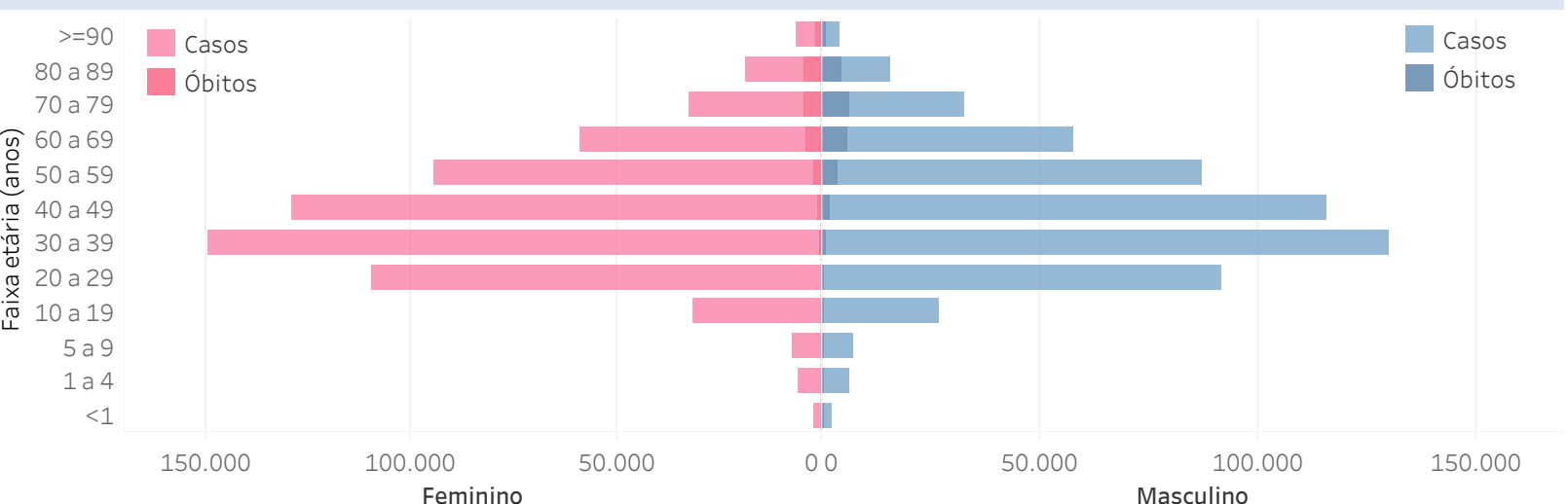


FONTE: SIVEP-Gripe, RedCap e e-SUS VE

Município	# Casos	Óbitos	Município	# Casos	Óbitos	Município	# Casos	Óbitos
AMPARONA	193	15	IAÇANGA	238	15	PIRACABA	480	15
ADOLFO	133	5	JACAREÍ	43	0	PEDREIRA	604	6
AGUIAS DE BRASÍLIA	975	7	IASARAS	74	3	PEDRINHOS PAULISTA	28	1
AGUIAS DE LINDÓIA	204	5	IBATÉ	413	6	PEDRO DE TOLEDO	85	0
AGUIAS DE SANTA BARBARA	27	0	IBIRARA	420	11	PENAPOLIS	1.453	37
AGUAS DE SÃO CARLOS	63	2	IBIRAREMA	146	5	PEREIRAS	228	1
AGUAS DE SÃO CARLOS	821	17	IBITINGA	1.669	47	PERUIBE	1.248	43
ALAMBARI	83	0	IBIARA	475	28	PIATU	968	35
ALFREDO MARCONDES	51	0	ICEM	179	3	PIEDADE	508	1
ALTAIR	287	0	IEPE	116	0	PINDAMONHANGABA	2.536	54
ALTO ALEGRE	77	0	IGARACU DO TIETE	450	5	PINDORAMA	1.789	17
ALUMÍNIO	287	0	IGARAPAVA	705	20	PINHÉL	1.656	3
ALVARES FLORENCE	81	0	IGARATÁ	929	8	PIQUEBOÍ	471	0
ALVARES MACHADO	291	0	IGUAJÉ	643	15	PIRACANGA	1.171	3
ALVARO DE CARVALHO	24	0	ILHA COMPRIDA	173	6	PIRACIACA	513	6
ALVINLÂNDIA	27	0	ILHA SOLTEIRA	472	17	PIRACIACA	15.432	374
AMERICANA	5.815	174	ILHABELLA	1.872	13	PIRAJUBI	297	4
AMERICANO BRASILENSE	337	14	INDAIATUBA	5.711	238	PIRAQUARA	516	10
AMÉRICO DE CAMPOS	337	12	INDIARA	149	0	PIRASSUNINGA	1.329	35
AMPARO	2.110	35	INDUPORA	27	0	PIRATANGUÁ	1.378	31
ANAPOLIS	40	0	INÚBIA PAULISTA	30	1	PIRATUNINGA	345	10
ANDARAÍ	1.661	53	IPAUSSU	327	4	PIRATUNINGA	1.378	31
ANGATUBA	345	0	IPERÓ	277	4	PIRATUNINGA	345	10
ANHEMBI	24	0	IPERÓ	144	1	PLANALTO	205	3
ANHIMAU	95	0	IPIGUA	251	8	PLATINA	2.195	117
APARECIDA	591	18	IPORANGA	78	1	POLÔNIA	93	3
APARECIDA D'OESTE	301	88	IPORANGA	597	22	PONTA GROSSA	167	4
ARAPIRACA	165	0	IRACEMAPOLIS	1.220	15	PONTA GROSSA	124	6
ARACARIGUAMA	421	9	IRAPUA	162	2	PONTA GROSSA	1.594	52
ARACATUBA	949	14	JABOARA	83	2	PONTALVIA	141	4
ARACI	133	0	ITABERA	227	3	PONTES GESTAL	65	4
ARANDUA	54	0	ITAJUBA	153	3	PORANGABA	43	0
ARAPUAÇA	11	1	ITAJUBA	490	11	PORTO FERREIRA	1.389	37
ARARANGUA	6.065	73	ITAJUBA	183	1	POTIM	323	17
ARARAS	12	0	ITANHAEUM	157	0	POTIM	670	29
ARCO-IRIS	1.384	0	ITAPICERICA DA SERRA	2.807	168	PRACINHA	6	0
AREÍLA	57	0	ITAPETININGA	2.361	65	PRACINHA	39	0
AREÓPOLIS	141	4	ITAPETININGA	960	13	PRACINHA	8.414	260
ARIRANHA	135	0	ITAPETININGA	960	13	PRACINHA	64	2
ARTUR NOGUEIRA	1.247	29	ITAPETININGA	3.551	241	PRACINHA	64	2
ARUJA	2.392	96	ITAPETININGA	1.977	46	PRACINHA	64	2
ASPIÁSIA	128	0	ITAPETININGA	1.977	46	PRACINHA	64	2
ASSIS	1.674	28	ITAPETININGA	1.977	46	PRACINHA	64	2
ATIBAIA	2.489	28	ITAPETININGA	1.977	46	PRACINHA	64	2
AURIFLAMA	528	14	ITAPETININGA	1.977	46	PRACINHA	64	2
AVAI	119	0	ITAPETININGA	1.977	46	PRACINHA	64	2
AVANHANDAVA	230	20	ITAPETININGA	1.977	46	PRACINHA	64	2
AVARE	943	20	ITAPETININGA	1.977	46	PRACINHA	64	2
BADY BASSITT	1.008	25	ITAPETININGA	1.977	46	PRACINHA	64	2
BARRA DO CHAPEU	710	3	ITAPETININGA	1.977	46	PRACINHA	64	2
BARRA DO GUARANI	133	0	ITAPETININGA	1.977	46	PRACINHA	64	2
BARRA DO TURVO	173	5	ITAPETININGA	1.977	46	PRACINHA	64	2
BARRETO	5.481	152	ITAPETININGA	1.977	46	PRACINHA	64	2
BARRO DO VAZ	280	0	ITAPETININGA	1.977	46	PRACINHA	64	2
BARRO DO VAZ	280	0	ITAPETININGA	1.977	46	PRACINHA	64	2
BARRO DO VAZ	280	0	ITAPETININGA	1.977	46	PRACINHA	64	2
BARRO DO VAZ	280	0	ITAPETININGA	1.977	46	PRACINHA	64	2
BARRO DO VAZ	280	0	ITAPETININGA	1.977	46	PRACINHA	64	2
BARRO DO VAZ	280	0	ITAPETININGA	1.977	46	PRACINHA	64	2
BARRO DO VAZ	280	0	ITAPETININGA	1.977	46	PRACINHA	64	2
BARRO DO VAZ	280	0	ITAPETININGA	1.977	46	PRACINHA	64	2

FONTE: SIVEP-Gripe, RedCap e e-SUS VE

Distribuição dos casos de confirmados para COVID-19 segundo faixa etária e sexo. Estado de São Paulo, 2020.



Distribuição dos óbitos de SRAG confirmados para COVID-19, segundo faixa etária e presença de comorbidades.

Faixa Etária	Não	Sim
<1	10 (0,02%)	19 (0,05%)
1 a 4	5 (0,01%)	10 (0,02%)
5 a 9	2 (0,00%)	9 (0,02%)
10 a 19	22 (0,05%)	50 (0,12%)
20 a 29	91 (0,22%)	248 (0,61%)
30 a 39	362 (0,88%)	794 (1,94%)
40 a 49	819 (2,00%)	1.843 (4,50%)
50 a 59	1.238 (3,02%)	4.071 (9,95%)
60 a 69	1.905 (4,65%)	7.735 (18,90%)
70 a 79	1.704 (4,16%)	8.863 (21,66%)
80 a 89	1.390 (3,40%)	7.001 (17,61%)
>=90	497 (1,21%)	2.239 (5,47%)
Total geral	8.045 (19,66%)	32.882 (80,34%)

FONTE: SIVEP-Gripe

Óbitos por COVID-19 por fatores de risco* Estado de São Paulo

Cardiopatia	59,8%
Diabetes Mellitus	43,2%
Doença Neurológica	10,9%
Doença Renal	9,5%
Pneumopatia	8,3%
Obesidade	8,2%
Imunodepressão	5,5%
Doença Hepática	5,0%
Doença Hematológica	2,1%
Síndrome de Down	1,7%
Gestante	0,5%
Puerpéra	0,1%

*o somatório excede o total de pessoas com fatores de risco devido às múltiplas respostas.

FONTE: SIVEP-Gripe, dados sujeitos a alterações.

Links úteis:
<http://www.saude.sp.gov.br/cve-centro-de-vigilancia-epidemiologica-prof-alexandre-vranjac/areas-de-vigilancia/doencas-de-transmissao-respiratoria/coronavirus-covid-19/situacao-epidemiologica>
<https://www.saopaulo.sp.gov.br/planosp/simi>
<http://www.saude.gov.br/boletins-epidemiologicos>
<https://covid19.who.int/>