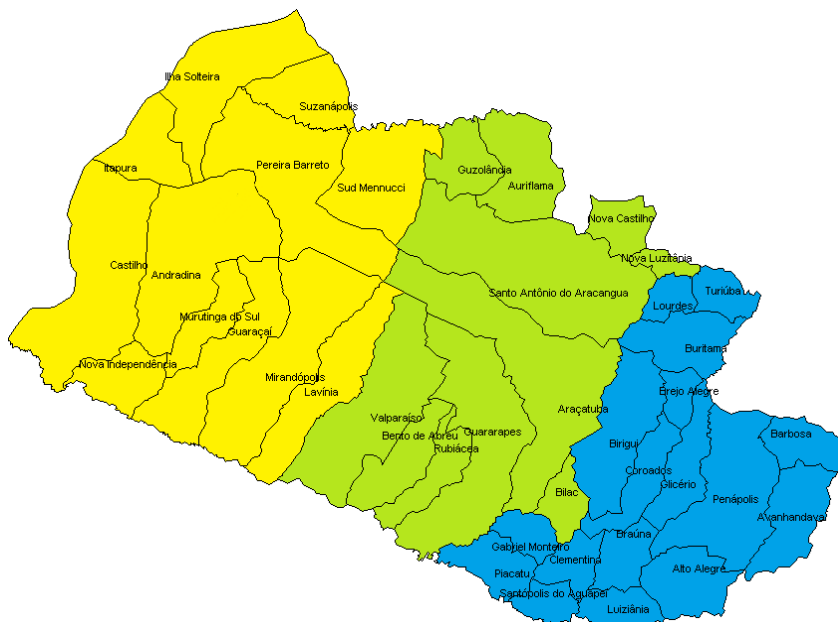


PLANO DE AÇÃO REGIONAL PARA O ATENDIMENTO ÀS PESSOAS VÍTIMAS DE ACIDENTES POR ESCORPIÃO

CARACTERIZAÇÃO DA REDE REGIONAL DE ATENÇÃO À SAÚDE - RRS 12

O Departamento Regional da Saúde (DRS) II – Araçatuba está situado no município de Araçatuba, localizado no noroeste do estado de São Paulo. O DRS II – Araçatuba é composto por 40 municípios¹, subdividido em 3 microrregiões: Central², Consórcios³ e Lagos⁴, com população estimada em 728.743 habitantes.

Mapa 1 - Região de abrangência do DRS II – Araçatuba: 40 municípios divididos em Lagos (amarelo) Central (verde) e Consórcio (azul)



Fonte: Secretaria do Estado de São Paulo (2011)

¹A região possui um dos maiores complexos hidrelétricos do mundo, responsável pela produção de 47% da energia do estado, nas cidades de Ilha Solteira, Castilho e Pereira Barreto. A economia é predominantemente agropecuária. Possui grande número de famílias “sem terra” em acampamentos na região de Brejo Alegre e cerca de 200 famílias assentadas em fazendas próximas dos Municípios de Araçatuba, Andradina, Mirandópolis e Lavínia. A região possui sete unidades prisionais e três centros de ressocialização e progressão penal, os quais necessitam de atendimento nos serviços públicos do SUS.

²Araçatuba, Aurifloma, Bento de Abreu, Bilac, Guararapes, Guzolândia, Nova Castilho, Nova Luzitania, Rubiácea, Santo Antônio do Aracanguá, Valparaíso.

³Alto Alegre, Avandava, Barbosa, Birigui, Brauna, Brejo Alegre, Buritama, Clementina, Coroados, Gabriel Monteiro, Glicerio, Lourdes, Luiziania, Penapolis, Piacatu, Santópolis do Aguapeí, Turiúba.

⁴Andradina, Castilho, Guaraçai, Ilha Solteira, Itapura, Lavínia, Mirandópolis, Murutinga do Sul, Nova Independência, Pereira Barreto, SudMennucci, Suzanópolis.

Centro de Planejamento e Avaliação do DRS II Araçatuba – CPA/AAB

R. Oscar Rodrigues Alves, 1296 | CEP 16015-030 | Araçatuba, SP | Fone: (18) 3623-7010

Grupo de Vigilância Epidemiológica XI Araçatuba

R Bagaçu, 380 Araçatuba – SP – CEP 16.015-412 - Fone/Fax (018) 3609-8521

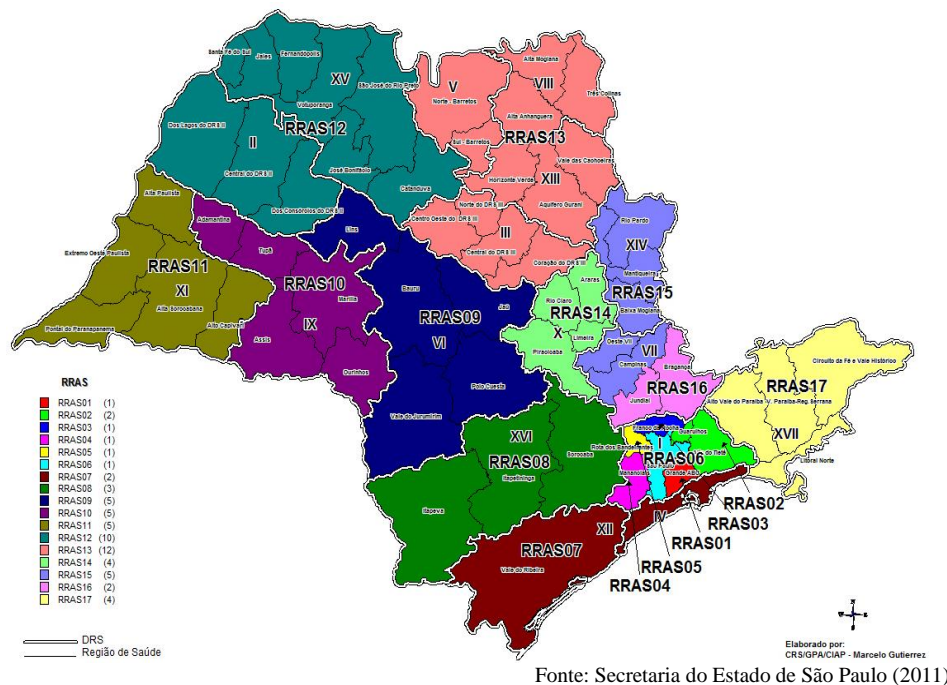
CIR Central (mapa 1): A população da Região de Saúde Central representa a taxa de natalidade para o ano de 2012, verifica-se que o CIR Central apresenta valor inferior ao do ESP, 12,39 contra 14,58. Em contrapartida, o percentual da população idosa (> 60 anos) é de 13,87%, superior ao do ESP, que em 2012 possuía 11,56%. O índice de envelhecimento do CIR em 2012 situa-se em 50,62, também superior ao do ESP, que é de 36,50.

Verifica-se que a população do CIR totaliza 278.351 habitantes, com predominância do sexo masculino até a faixa etária de 30 a 34 anos. A partir da faixa etária de 35 anos, prevalece o sexo feminino, com 50,83% no total geral da população. IPRS possui níveis distintos de desempenho dos municípios quanto à riqueza, longevidade e educação. A partir da construção de um único índice os municípios são classificados em 5 grupos, onde o grupo 1 é o de melhor desempenho e o grupo 5 é o pior. Os dados mais recentes, do ano 2008, apontam que 36,4% (04) de municípios com IPRS 4, 54,5% (06) de municípios com IPRS 3 e 9,1% (01) com IPRS 2.

CIR Consórcios (mapa 1): A população da Região de Saúde dos Consórcios representa 19,91% da população são menores de 15 anos de idade e 13,53% da população têm mais de 60 anos e o índice de envelhecimento do CIR é de 47,15, sendo que este índice é mais acentuado nos municípios de Turiúba com 85,28 de Alto Alegre com 81,45 e Gabriel Monteiro com 73,14. Devido a este perfil populacional, devemos nos concentrar em ações destinadas a saúde da criança e do idoso. Está havendo um envelhecimento da população aumento da expectativa de vida, um declínio da natalidade e o predomínio da população economicamente ativa (principalmente homens) comprovando migração de trabalhadores na safra de cana e suscitando também promoção à saúde do trabalhador. A maioria são municípios com IPRS 4 e IDH entre 0,751 e 0,800.

CIR Lagos (mapa 1): A população da Região de Saúde dos Lagos representa 18,64% da população são menores de 15 anos de idade e 14,47% da população têm mais de 60 anos e o índice de envelhecimento é de 52,36, sendo que este índice é mais acentuado nos municípios de Murutinga do Sul com 79,93, de Guaraçai com 65,66 e Mirandópolis com 62,34. Devido a este perfil populacional, devemos nos concentrar em ações destinadas a saúde da criança e do idoso. Aumento da expectativa de vida, um declínio da natalidade e o predomínio da população economicamente ativa (principalmente homens) comprovando migração de trabalhadores na safra de cana e suscitando também promoção à saúde do trabalhador. IPRS 3 - municípios que apresentam baixos níveis de riqueza e com bons indicadores sociais IPRS 4 - municípios que apresentam baixos níveis de riqueza e níveis intermediários de longevidade e/ou escolaridade

Mapa 2 - Departamentos Regionais de Saúde do Estado de São Paulo divididos em RRAS



O IDH da maioria dos municípios está entre 0,751 e 0,800, sendo que o IDH (2000) apresenta valor menor comparado com o Estado sendo o resultado enquadrado na categoria médio desenvolvimento humano. Os Departamentos Regionais de Saúde (DRS) da Rede Regional de Atenção à Saúde (RRAS) 12, conforme o mapa 2, é formada por DRS II Araçatuba – e DRS XV-São José do Rio Preto – foram criados pelo Decreto nº 51.433 de 28 de Dezembro de 2006 e tem por finalidade contribuir para a qualidade de vida da população das respectivas regiões, coordenando, articulando, organizando e gerenciando o sistema de saúde locorregional; identificando a necessidade de compra de serviços de saúde; promovendo articulação dos sistemas de saúde; avaliando, acompanhando e estabelecendo a cooperação técnica, de forma a tornar os sistemas disponíveis, dando publicidade às informações de saúde e gerenciais que viabilizem o controle social do desempenho dos sistemas de saúde. Em conformidade ao Pacto de Gestão de 2006 e a regionalização, os Departamentos Regionais de Saúde foram organizados em Regiões de Saúde. A RRAS 12 é composta por 142 municípios subdivididos em 10 microrregiões. O DRS II de Araçatuba organizou-se em três regiões, denominadas como: Região de Saúde dos Lagos, Central e dos Consórcios e o DRS XV de São José do Rio Preto em sete regiões, denominadas como: Região de Saúde Bonifácio, Catanduva, Fernandópolis, Jales, São José do Rio Preto, Santa Fé e Votuporanga. Essa RRAS 12 abrange uma população total de 2.222.578 habitantes (tabela 1).

Centro de Planejamento e Avaliação do DRS II Araçatuba – CPA/AAB

R. Oscar Rodrigues Alves, 1296 | CEP 16015-030 | Araçatuba, SP | Fone: (18) 3623-7010

Grupo de Vigilância Epidemiológica XI Araçatuba

R Bagaçu, 380 Araçatuba – SP – CEP 16.015-412 - Fone/Fax (018) 3609-8521

São regiões de saúde, DRS II e XV que se localizam ao noroeste do Estado de São Paulo, compondo a macrorregião Noroeste e juntamente com o DRS de Barretos fazem fronteira com os Estados do Mato Grosso do Sul e de Minas Gerais.

Tabela 1- Divisão Político Administrativa da RRAS, por municípios e população – IBGE, 2012.

RRAS	DRS Nome	CodRS	Região de Saúde	Qtde. Municípios	População Total 2012	
RRAS 12	ARAÇATUBA	35021	Central	11	281.738	
		35022	Dos Lagos	12	192.212	
		35023	Dos Consórcios	17	254.793	
		Subtotal		40	728.743	
	S. JOSÉ R. PRETO	35151	Catanduva	19	295.372	
		35152	Santa Fé do Sul	6	44.678	
		35153	Jales	16	100.728	
		35154	Fernandópolis	13	111.252	
		35155	S. José do Rio Preto	20	661.683	
		35156	José Bonifácio	11	93.825	
		35157	Votuporanga	17	186.315	
	Subtotal		102	1.493.835		
	Total da RRAS 12				142	2.222.578

Fonte: Mapa de saúde da RRAS 12

Tabela 2 - Distância para o município de Araçatuba indicação da malha viária existente para acesso

Município	Distância da sede DRS II Ata	Rodovia de acesso
Alto Alegre	65,4 Km	SP 300 - Marechal Rondon SP 419 - Raul ForcheroCasasco
Andradina	113 Km	SP 300 - Marechal Rondon
Auriflama	73,3 Km	SP 463 - Eliezer Montenegro Magalhães
Avanhandava	66,5 Km	SP 300 - Marechal Rondon
Barbosa	73,2 Km	SP 300 - Marechal Rondon SP 425 - Assis Chateaubriand
Bento de Abreu	47,4 Km	SP 300 - Marechal Rondon
Bilac	25,6 Km	SP 463 - Eliezer Montenegro Magalhães
Birigui	18,1 Km	SP 300 - Marechal Rondon
Braúna	42 Km	SP 300 - Marechal Rondon
Brejo Alegre	42,3 Km	SP 300 - Marechal Rondon SP 461 - Roberto Rolemberg/Gabriel Melhado

Centro de Planejamento e Avaliação do DRS II Araçatuba – CPA/AAB

R. Oscar Rodrigues Alves, 1296 | CEP 16015-030 | Araçatuba, SP | Fone: (18) 3623-7010

Grupo de Vigilância Epidemiológica XI Araçatuba

R Bagaçu, 380 Araçatuba – SP – CEP 16.015-412 - Fone/Fax (018) 3609-8521

Buritama	52,5 Km	SP 300 - Marechal Rondon SP 461 - Roberto Rolemberg/Gabriel Melhado
Castilho	128 Km	SP 300 - Marechal Rondon
Clementina	43,8 Km	SP 463 - Eliezer Montenegro Magalhães
Coroados	25,2 Km	SP 300 - Marechal Rondon
Gabriel Monteiro	48,2 Km	SP 461 - Roberto Rolemberg/Gabriel Melhado e SP 463 - Eliezer Montenegro Magalhães
Glicério	34,8 Km	SP 300 - Marechal Rondon
Guaraçai	91 km	SP 300 - Marechal Rondon
Guararapes	30,6 Km	SP 300 - Marechal Rondon
Guzolândia	88,3 Km	SP 310 - Feliciano Sales Cunha
Ilha Solteira	177 Km	SP 300 - Marechal Rondon SP 563 - Euclides de Oliveira Figueiredo
Itapura	163 km	SP 300 - Marechal Rondon SP 595 - Gerson Dourado de Oliveira
Lavinia	72,2 Km	SP 300 - Marechal Rondon
Lourdes	61,6 Km	SP 300 - Marechal Rondon SP 461 - Roberto Rolemberg/Gabriel Melhado
Luiziânia	84,3 Km	SP 300 - Marechal Rondon SP 419 - Raul ForcheroCasasco
Mirandópolis	79,6 Km	SP 300 - Marechal Rondon
Murutinga do Sul	98,60 Km	SP 300 - Marechal Rondon
Nova Castilho	104 km	SP 310 - Feliciano Sales Cunha e SP 463 - Eliezer Montenegro Magalhães
Nova Independência	143 km	SP 300 - Marechal Rondon SP 563 - Euclides de Oliveira Figueiredo
Nova Luzitânia	65,6 Km	SP 461 - Roberto Rolemberg/Gabriel Melhado e SP 463 - Eliezer Montenegro Magalhães
Penápolis	54,1 Km	SP 300 - Marechal Rondon SP 419 - Raul ForcheroCasasco
Pereira Barreto	137 km	SP 310 - Feliciano Sales Cunha e SP 463 - Eliezer Montenegro Magalhães
Piacatu	53,8 Km	SP 461 - Roberto Rolemberg/Gabriel Melhado e SP 463 - Eliezer Montenegro Magalhães
Rubiácea (SP)	42,5 Km	SP 300 - Marechal Rondon
Santo Antônio do Aracanguá	40,5 km	SP 463 - Eliezer Montenegro Magalhães
Santópolis do	54,8 Km	SP 425 - Assis Chatoaubriand e SP 463 -

Centro de Planejamento e Avaliação do DRS II Araçatuba – CPA/AAB

R. Oscar Rodrigues Alves, 1296 | CEP 16015-030 | Araçatuba, SP | Fone: (18) 3623-7010

Grupo de Vigilância Epidemiológica XI Araçatuba

R Bagaçu, 380 Araçatuba – SP – CEP 16.015-412 - Fone/Fax (018) 3609-8521

DIAGNÓSTICO SITUACIONAL RELACIONADO AO ESCORPIONISMO NA REGIÃO DO GVE XI - ARAÇATUBA

O Grupo de Vigilância Epidemiológica de Araçatuba / GVE XI, abrange 40 municípios da região e, possui um Subgrupo em Andradina, SGVE-ANDRADINA.

Ao avaliar a Série Histórica dos Acidentes por Animais Peçonhentos (quadro 1), identificamos que a ocorrência de acidentes por escorpionismo é bem expressiva e, vem tendo aumento exponencialmente o de um ano para o outro.

Quadro 1 SÉRIE HISTÓRICA DE ACIDENTES POR ANIMAIS PEÇONHENTOS / GVE XI - ARAÇATUBA, ANO: 2010 A 2019

ACIDENTES	TP_ACIDENT								
ANO	SERPENTE	ARANHA	ESCORPIÃO	LAGARTA	ABELHA	OUTROS	IGNORADO	Total Geral	
2010	65	44	583	5	82	18	17	814	
2011	89	46	711	10	109	13	27	1.005	
2012	79	54	972	4	94	13	27	1.243	
2013	74	70	1.294	5	77	8	30	1.558	
2014	76	68	1.539	4	67	7	14	1.775	
2015	75	71	1.746	4	84	9	21	2.010	
2016	67	67	2.167	9	61	6	33	2.410	
2017	100	72	2.867	4	150	27	34	3.254	
2018	102	107	4.581	7	166	36	64	5.063	
2019	45	36	1.584	1	54	12	18	1.750	
Total Geral	772	635	18.044	53	944	149	285	20.882	

FONTE: SINAN NET (DADOS EXTRAÍDOS: 21/05/2019)

Tabela 3 – Número de óbitos ocorridos no âmbito do GVE XI – ARAÇATUBA no período de 2008 a 2018

EVOLUCAO		ÓBITO ACID			
SÉRIE HISTÓRICA DOS OBITOS POR ANIMAIS PEÇONHENTOS			TP_ACIDENT		
MUN.NOTIF	NU_ANO	SERPENTE	ARANHA	ESCORPIÃO	
<input type="checkbox"/> ANDRADINA	2008			1	
<input type="checkbox"/> ARAÇATUBA	2017			1	
	2018			2	
<input type="checkbox"/> BARBOSA	2016			1	
<input type="checkbox"/> GLICERIO	2012			1	
<input type="checkbox"/> ILHA SOLTEIRA	2017	1			
<input type="checkbox"/> SUD MENUCCI	2018		1		
Total Geral		1	1	6	

FONTE: SINAN NET (DADOS EXTRAÍDOS: 21/05/2019)

Quadro 2 - NÚMERO DE OCORRÊNCIA DE ACIDENTES POR ESCORPIÃO, DISTRIBUÍDOS POR ANO E MÊS / GVE XI – ARAÇATUBA, ANO: 2010 A 2019.

ACIDENTES	ANO											
DT. NOTIFIC		2010	2011	2012	2013	2014	2015	2016	2017	2018	2019	Total Geral
jan		44	61	91	104	116	144	159	161	332	432	1644
fev		45	48	73	90	109	121	184	194	288	307	1459
mar		55	52	67	112	116	110	186	208	387	387	1680
abr		49	61	57	91	118	116	225	195	313	309	1534
mai		40	50	65	107	100	89	133	175	380	149	1288
jun		27	45	76	75	111	118	112	146	344		1054
jul		49	59	78	88	110	125	201	192	346		1248
ago		44	42	73	72	128	169	199	280	313		1320
set		50	58	97	111	149	189	193	272	431		1550
out		77	58	90	177	172	154	170	366	434		1698
nov		46	105	99	118	136	247	190	356	480		1777
dez		57	72	106	149	174	164	215	322	533		1792
Total Geral		583	711	972	1294	1539	1746	2167	2867	4581	1584	18044
Média Mensal:		49	59	81	108	128	146	181	239	382		

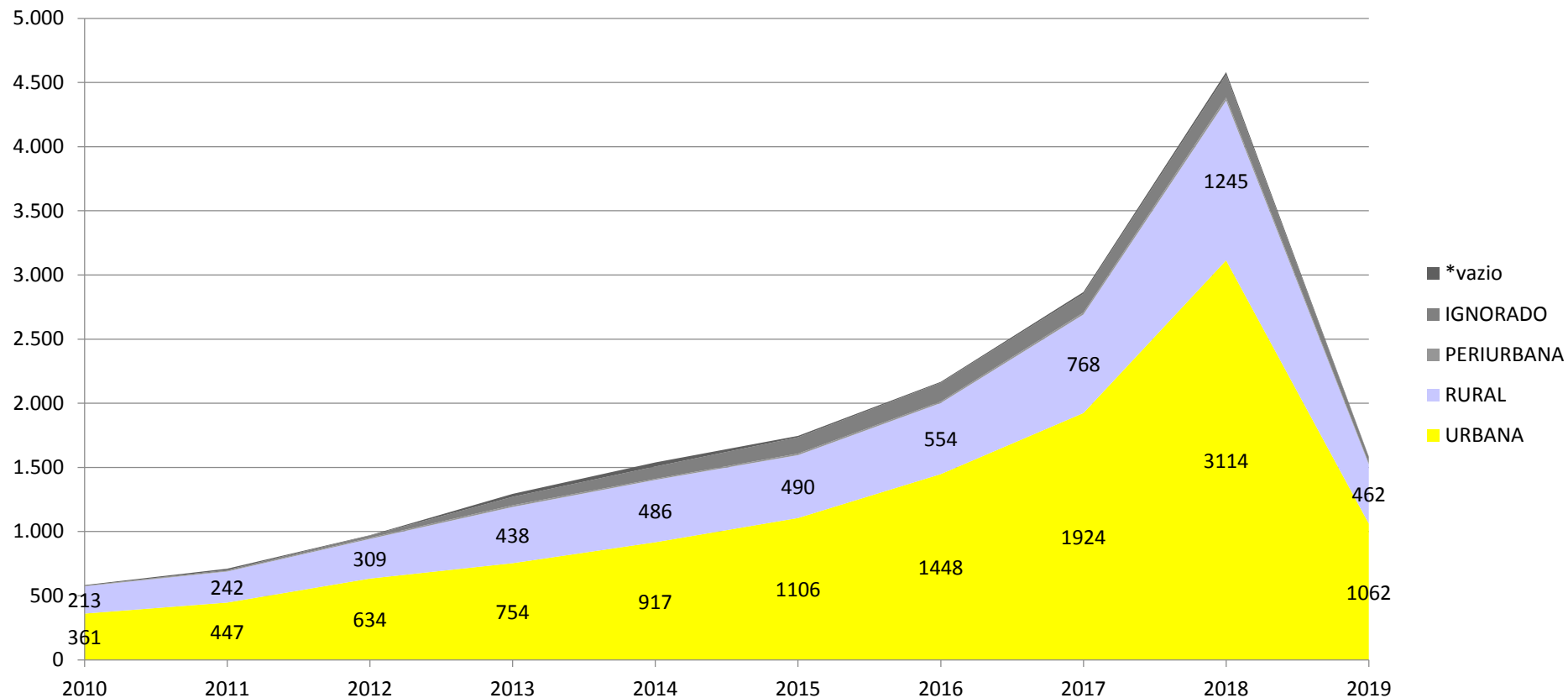
FONTE: SINAN NET (DADOS EXTRAÍDOS: 21/05/2019)

Quadro 3 - NÚMERO DE OCORRÊNCIA DE ACIDENTES POR ESCORPIÃO SEGUNDO A CLASSIFICAÇÃO, NO GVE XI - ARAÇATUBA.

TP_ACIDENT	ESCORPIÃO						
MUN.OCOR	(Tudo)	Classificação do Caso:					
ACIDENTES	TRA_CLASSI						
ANO	LEVE	MODERADO	GRAVE	IGNORADO	*vazio	Total Geral	
2010	519	32	3	6	23	583	
2011	656	33	1	12	9	711	
2012	905	45	6	1	15	972	
2013	1206	45	9	20	14	1294	
2014	1401	74	8	42	14	1539	
2015	1582	92	7	44	21	1746	
2016	2018	87	10	30	22	2167	
2017	2672	90	17	21	67	2867	
2018	4298	174	35	26	48	4581	
2019	1487	49	12	9	27	1584	
Total Geral	16744	721	108	211	260	18044	

FONTE: SINAN NET (DADOS EXTRAÍDOS: 21/05/2019)

Quadro 4 - O QUADRO ABAIXO APONTA QUE A MAIOR DOS ACIDENTES POR ESCORPIONISMO NO GVE XI - ARAÇATUBA, OCORRERAM NA ZONA URBANA.



FONTE: SINAN NET (DADOS EXTRAÍDOS: 21/05/2019)

Quadro 5 - DEMONSTRA A EVOLUÇÃO DOS CASOS DE ACIDENTES POR ESCORPIONISMO NO GVE XI – ARAÇATUBA.

ACIDENTES	EVOLUCAO					
ANO	CURA	ÓBITO ACID	ÓBITO OUTROS	IGNORADO	*vazio	Total Geral
2010	554			5	24	583
2011	687			12	12	711
2012	957	1		6	8	972
2013	1222			33	39	1294
2014	1445			68	26	1539
2015	1568			154	24	1746
2016	2009	1	2	122	33	2167
2017	2505	1	1	276	84	2867
2018	3984	2		447	148	4581
2019	1400	1	1	123	59	1584
Total Geral	16331	6	4	1246	457	18044

FONTE: SINAN NET (DADOS EXTRAÍDOS: 21/05/2019)

PLANO DE AÇÃO E PONTOS ESTRATÉGICOS PARA ACIDENTES COM ESCORPIÃO

Visando maior eficiência e agilidade nos processos, o planejamento estratégico vem sendo uma ferramenta de grande importância para qualquer gestão de saúde – possibilitando que sejam realizadas as ações com otimização de recursos e melhor assistência aos usuários que necessitam de atendimento.

Para melhor acesso e organização da região do DRS II Araçatuba, considerando os obstáculos geográficos e distâncias entre as municipalidades foram criados 14 pontos estratégicos descritos na tabela 4, e estão distribuídos de forma a viabilizar acesso o mais rápido possível.

A ampla divulgação e conscientização da população e profissionais de saúde sobre a estratégia são essenciais para o bom funcionamento do plano de ação. O acompanhamento e monitoramento das ações estratégicas, como abastecimento adequado dos pontos estratégicos com soros, manejo clínico adequado pelas unidades no acolhimento e encaminhamento, se for o caso, e a organização de transporte rápido, conforme os fluxos descritos em detalhes para a adequada evolução do acidentado.

O GVE XI - ARAÇATUBA CONTA COM 14 (CATORZE) PONTOS ESTRATÉGICOS (PES) PARA TODOS OS SOROS ANTIVENENO, DISTRIBUÍDOS NAS 3 CIR DA REGIÃO.

Tabela 4 - Pontos estratégicos de soros para acidentados por peçonhentos existentes:

CIR - ARAÇATUBA	Ponto Estratégico	Municípios Atendidos	Local	Endereço	Telefone
CIR CENTRAL	Araçatuba	Araçatuba Nova Luzitânia Sto. Antonio do Aracangua	Santa Casa de Araçatuba	Rua Floriano Peixoto, 896 Vila Mendonça	(18) 3607-3000
	Auriflana	Auriflana Nova Castilho Guzolândia	Santa Casa de Auriflana	Rua Alfredo Dainesi, 59-52	(17) 3482-1282 (17) 3482-1292 (17) 3482-2500
	Guararapes	Guararapes Rubiácea	Santa Casa de Guararapes	Av. Marechal Floriano, 1.062	(18) 3661-1794
	Valparaíso	Valparaíso Bento de Abreu	Santa Casa de Valparaíso	Rua Bartolomeu Bueno, 241	(18) 3401-7171
CIR CONSÓRCIOS	Birigui	Birigui Coroados	Pronto Socorro Municipal	Rua Luiz Oba, 249	(18) 3642-6023
	Buritama	Buritama Brejo Alegre Lourdes Turiúba	Santa Casa de Misericórdia São Francisco	Rua Guilherme Guerbas, 353	(18) 3691-9537
	Clementina	Clementina Bilac Gabriel Monteiro Piacatu Santópolis do Aguapei	Associação Hospitalar de Clementina	Rua Francisco Vasquez, 01 - Centro	(18) 3658-1142
	Penápolis	Penápolis Alto Alegre, Avanhandava Barbosa, Braúna Glicério, Luiziânia	Pronto Socorro Municipal	Av. Santa Casa, 566	(18) 3654-5328 (18) 3652-5420
CIR LAGOS	Andradina	Andradina Nova Independência	Santa Casa de Andradina	Av. Guanabara, 730	(18) 3702-1100
	Castilho	Castilho	Hospital Sociedade Beneficente	Rua Nagib M. Zahi, 457	(18) 3741-1580
	Guaraçai	Guaraçai	Hospital Maternidade de Guaraçai	Rua Benedito Bem-Hur Louzada, 1210	(18) 3705-1279
	Ilha Solteira	Ilha Solteira Itapura	Associação Hospitalar de Ilha Solteira	Alameda Bahia, 618	(18) 3743-1500
	Mirandópolis	Mirandópolis Lavinia Murutinga do Sul	Hosp. Est. Dr. Oswaldo Brandi Faria	Av. Dr. Raul da Cunha Bueno, 585	(18) 3701-1611
	Pereira Barreto	Pereira Barreto Sud Mennucci Suzanápolis	Santa Casa de Pereira Barreto	Rua Dermival Franceschi, 505	(18) 3704-4255

Centro de Planejamento e Avaliação do DRS II Araçatuba – CPA/AAB

R. Oscar Rodrigues Alves, 1296 | CEP 16015-030 | Araçatuba, SP | Fone: (18) 3623-7010

Grupo de Vigilância Epidemiológica XI Araçatuba

R Baguaçu, 380 Araçatuba – SP – CEP 16.015-412 - Fone/Fax (018) 3609-8521

O **tempo máximo** transcorrido entre as unidades básicas de saúde aos pontos estratégicos de soros antivenenos são:

Ponto Estratégico	Local	Município Atendido	Distância Km	Tempo Estimado
CIR CENTRAL				
Araçatuba	Santa Casa de Araçatuba	Araçatuba	-	
		Nova Luzitânia	60,7	58 min
		Santo Antônio do Aracanguá	47,5	46 min
Auriflama	Santa Casa de Auriflama	Auriflama	-	
		Guzolândia	15,3	20 min
		Nova Castilho	28,3	41 min
Guararapes	Santa Casa de Guararapes	Guararapes	-	
		Rubiácea	13	16 min
Valparaíso	Santa Casa de Valparaíso	Valparaíso	-	
		Bento de Abreu	9,7	15 min

Fonte: maps.google.com.br

Ponto Estratégico	Local	Município Atendido	Distância Km	Tempo Estimado
CIR CONSÓRCIOS				
Birigui	Pronto Socorro Municipal	Birigui	-	
		Coroados	18,3	20 min
Buritama	Santa Casa de Misericórdia São Francisco	Buritama	-	
		Brejo Alegre	17,1	19 min
		Lourdes	16,4	17 min
		Turiuba	20,8	17 min
Clementina	Associação Hospitalar de Clementina	Clementina	-	
		Bilac	24,2	21 min
		Gabriel Monteiro	13,1	21 min
		Piacatu	24,3	25 min
		Santópolis do Aguapeí	12,7	16 min
Penápolis	Pronto Socorro Municipal	Penápolis	-	
		Alto Alegre	23,1	21 min
		Avanhandava	15,3	20 min
		Barbosa	29,4	29 min
		Braúna	33,1	29 min
		Glicério	24,3	22 min
		Luiziânia	42,5	35 min

Fonte: maps.google.com.br

Ponto Estratégico	Local	Município Atendido	Distância Km	Tempo Estimado
CIR LAGOS				
Andradina	Santa Casa de Andradina	Andradina	-	
		Nova Independência	32,8	34 min
Castilho	Hospital Sociedade Beneficente	Castilho	-	
Guaraçai	Hospital Maternidade de Guaraçai	Guaraçai	-	
Ilha Solteira	Associação Hospitalar de Ilha Solteira	Ilha Solteira	-	
		Itapura	33,9	31 min
Mirandópolis	Hospital Estadual Dr Oswaldo Brandi Faria	Mirandópolis	-	
		Lavínia	8,7	15 min
		Murutinga do Sul	34,3	29 min
Pereira Barreto	Santa Casa de Pereira Barreto	Pereira Barreto	-	
		Sud Menucci	29,6	32 min
		Suzanápolis	28,8	31 min

Fonte: maps.google.com.br

Santo Antônio de Aracanguá

O município de Santo Antonio do Aracanguá pertencente ao DRS II, na CIR Central, possui uma área de 1.306,082 km², sendo considerado, o 14º maior município do estado de São Paulo. Dentre os municípios limítrofes são: Auriflama, Guzolândia, Sud Mennucci, General Salgado, Nova Castilho, Nova Luzitânia, Lourdes, Buritama e Araçatuba.

Em divisão territorial datada de 01-01-1979, figurava- se como Distrito de Santo Antonio do Aracanguá, pertencente ao município de Araçatuba. Foi elevado à categoria de Município com a denominação de Santo Antônio do Aracanguá, por Lei Estadual nº 7644, de 30 de dezembro de 1991. Em sua área territorial, abrange os bairros rurais de Major Prado e Vicentinópolis, que hoje são Distritos de Santo Antônio do Aracanguá. Todavia, a implantação efetiva do município só ocorreu a 01 de janeiro de 1993, com a posse do prefeito, vice- prefeito e vereadores eleitos.

Proposta de abertura de PES para escorpião após os profissionais envolvidos (médico e enfermeiro) receberem treinamento.

O município possui 3 Unidades Básicas de Saúde distribuídas pelos 3 territórios administrativos/geográficos, assim denominadas:

1- **CS II de Santo Antonio do Aracanguá** – Avenida dos Eugênios, 451 – Horário de funcionamento: **24 hs - Pronto Atendimento** e 7 às 17h (UBS). **Esta UBS Distância 36 km do PE de referência (Santa Casa de Araçatuba)**

2- **UBS Major Prado** – Rua Luis Passi, 451 – Horário de funcionamento: 7 às 17h (motorista de plantão). Distância de 8,7 km (12 min) do Distrito Sede, onde o usuário recebe uma triagem/atendimento inicial, sendo encaminhado em seguida, ao PE Santa Casa de Araçatuba. **Total distância entre a Unidade até o PE Santa Casa de Araçatuba = 44 km**

3- **UBS II Vicentinópolis** – Rua João Ataíde de Camargo, 151 – Horário de funcionamento: 7 às 17h (com motorista de plantão). Distância 20 km (19 min) do Distrito Sede, onde o usuário recebe uma triagem/ administração S.A.E (se indicado) e atendimento encaminhado em seguida, ao PE Santa Casa de Araçatuba se necessário.

O município de Santo Antonio do Aracanguá, após aprovação em CIR, em novembro de 2019, passa a ser referência para atendimento às vítimas de escorpionismo do município de Nova Luzitânia (município vulnerável). No entanto, seu funcionamento só se concretizará após toda equipe médica do local ser devidamente treinada.

CENTRO DE SAUDE II DE SANTO ANTONIO DO ARACANGUA

CNES 3198294

Telefone: (18) 36399595

Endereço: AVENIDA DOS EUGENIOS,

Bairro: JARDIM TRIANGULO

Cidade: Santo Antônio do Aracanguá – Código do município: 354805

Ata da reunião da CIR CENTRAL sobre Aracanguá: (Item 2 da Pauta)

Plano do soro escorpiônico (inclusão na pauta).

Milenne - GVE coloca em pauta o retorno do Plano de ação regional para atendimento às pessoas vitimas de acidentes por Escorpião, sendo esta a sexta vez que está retornandopara adequações, segundo questionamentos da CCD, analisando o que foi solicitado, a área técnica do DRS II e GVE faz uma proposta para que o Município de Santo Antonio do Aracanguá se torne ponto estratégico para soro escorpiônico para si mesmo e para o município de Nova Luzitânia, como suporte básico de atendimento para crianças devido a necessidade de atendimento na primeira hora do acidente, o município de Santo Antonio do Aracanguá iniciará o atendimento e transferirá para a referência Santa Casa de Araçatuba. O GVE propõe treinamento e capacitação para todos os profissionais médicos e profissionais enfermeiros que irão atender os casos de acidentes por escorpião no município de Santo Antônio do Aracanguá, no dia 05 de dezembro de 2019 com o Dr. Carlos Medeiros, diretor clínico do Butantã e uma enfermeira para ministrar o treinamento, sendo condicionado o envio do soro após o treinamento dos 14

Centro de Planejamento e Avaliação do DRS II Araçatuba – CPA/AAB

R. Oscar Rodrigues Alves, 1296 | CEP 16015-030 | Araçatuba, SP | Fone: (18) 3623-7010

Grupo de Vigilância Epidemiológica XI Araçatuba

R Baguaçu, 380 Araçatuba – SP – CEP 16.015-412 - Fone/Fax (018) 3609-8521

profissionais médicos. Discutido a situação do Distrito de Aracanguá pertencente ao município de Araçatuba não fazia menção na contemplação do Plano, foi proposta pactuação quais estratégias o município poderia adotar para fazer uma Educação Continuada de prevenção de acidentes para divulgar as informações de quais ações os munícipes dessa região poderão adotar em caso de acidentes. Ficou pactuado com o gestor de Araçatuba que será colocado outdoor explicativo nas vias de acesso. Durante a reunião feito contato telefônico com o gestor de Nova Luzitânia no qual foi passado as discussões que estavam acontecendo na CIR e o mesmo manifestou favorável a pactuação referente a Santo Antonio do Aracanguá ser ponto estratégico.

Relator: GVE/Gestores.

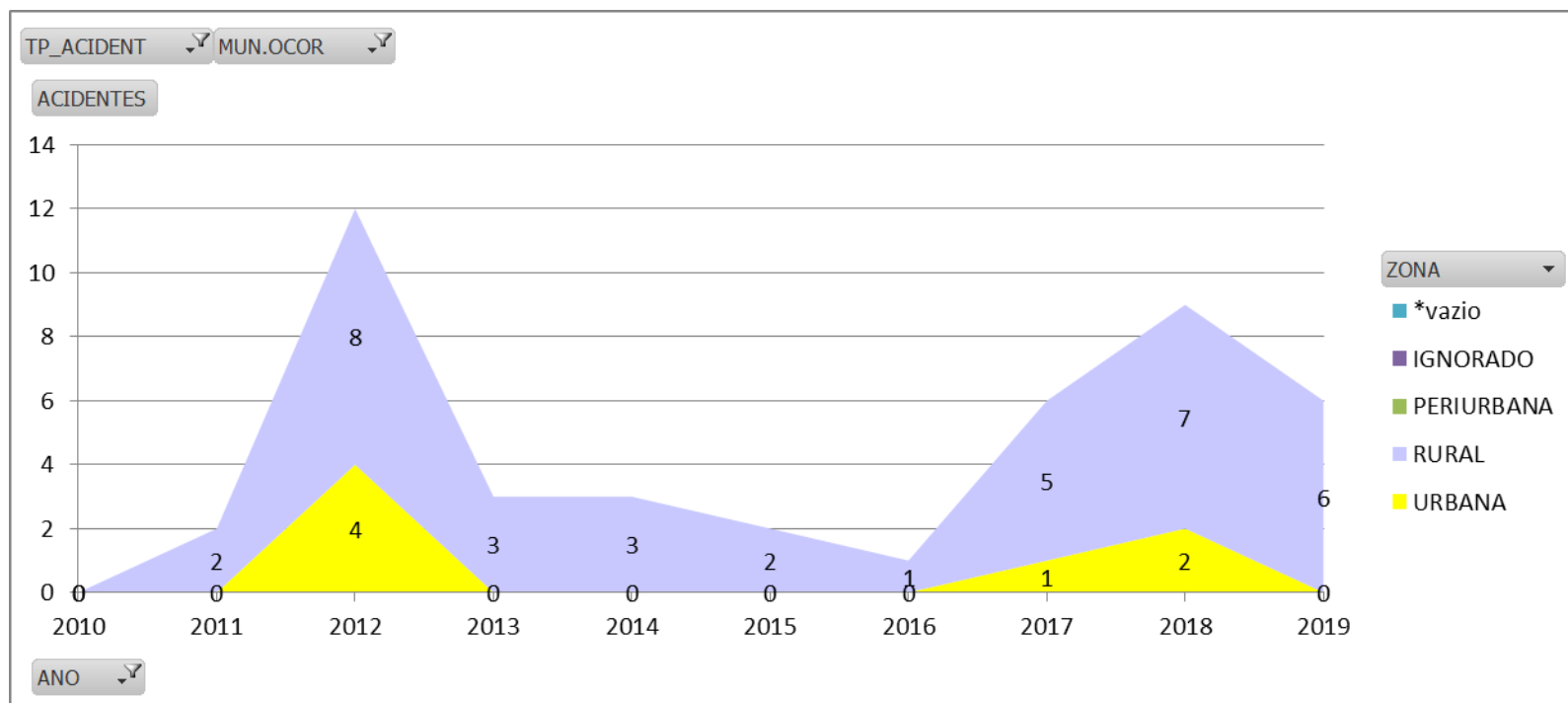
Encaminhamento: **Aprovado IV**

O QUADRO ABAIXO APRESENTA A SÉRIE HISTÓRICA DA OCORRÊNCIA DOS ACIDENTES POR ESCORPIONISMO, NO MUNICÍPIO DE SANTO ANTÔNIO DO ARACANGUÁ.

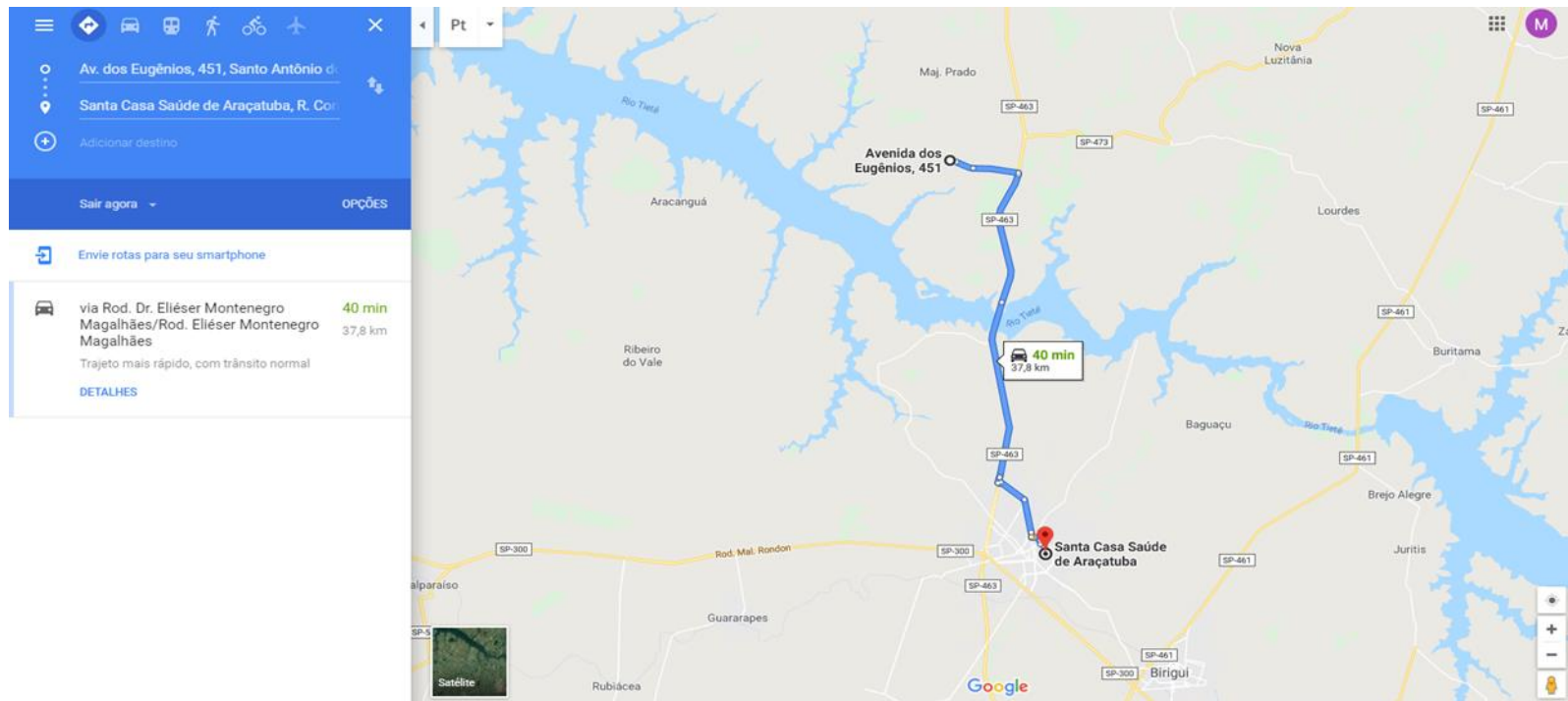
TP_ACIDENT	ESCORPIÃO												
MUN.OCOR	SANTO ANT ARACANGUA	Acidentes com Escorpião por Ano / Mês:											
ACIDENTES	ANO												
DT_NOTIFIC		2010	2011	2012	2013	2014	2015	2016	2017	2018	2019	Total Geral	
jan			1						1	2	4	8	
fev			1	4								5	
mar				1								1	
abr					1	1					1	3	
mai									1			1	
jun				1			1				1	3	
jul				3		2						5	
ago				2	1				1			4	
set							1		2	2		5	
out								1		3		4	
nov				1	1				1	1		4	
dez										1		1	
Total Geral			2	12	3	3	2	1	6	9	6	44	
Média Mensal:		0	0	1	0	0	0	0	1	1			

FONTE: SINAN NET 19/06/2019

ABAIXO SEGUE OS LOCAIS DE OCORRÊNCIA (DISTRIBUÍDOS POR ZONA PERIURBANA, RURAL E URBANA) DOS ACIDENTES POR ESCORPIONISMO NO MUNICÍPIO DE SANTO ANTÔNIO DO ARACANGUÁ NOS ÚLTIMOS ANOS.

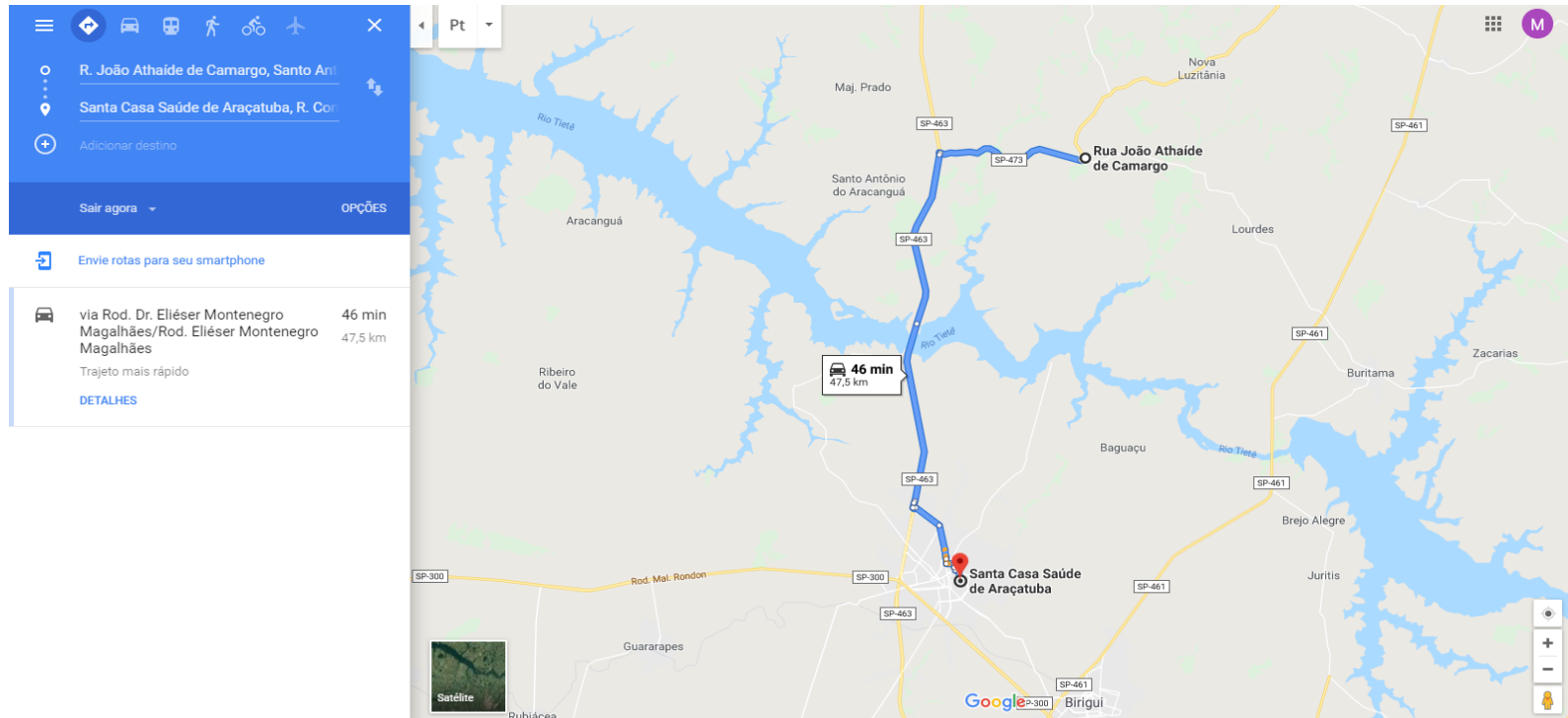


FONTE: SINAN NET 19/06/2019



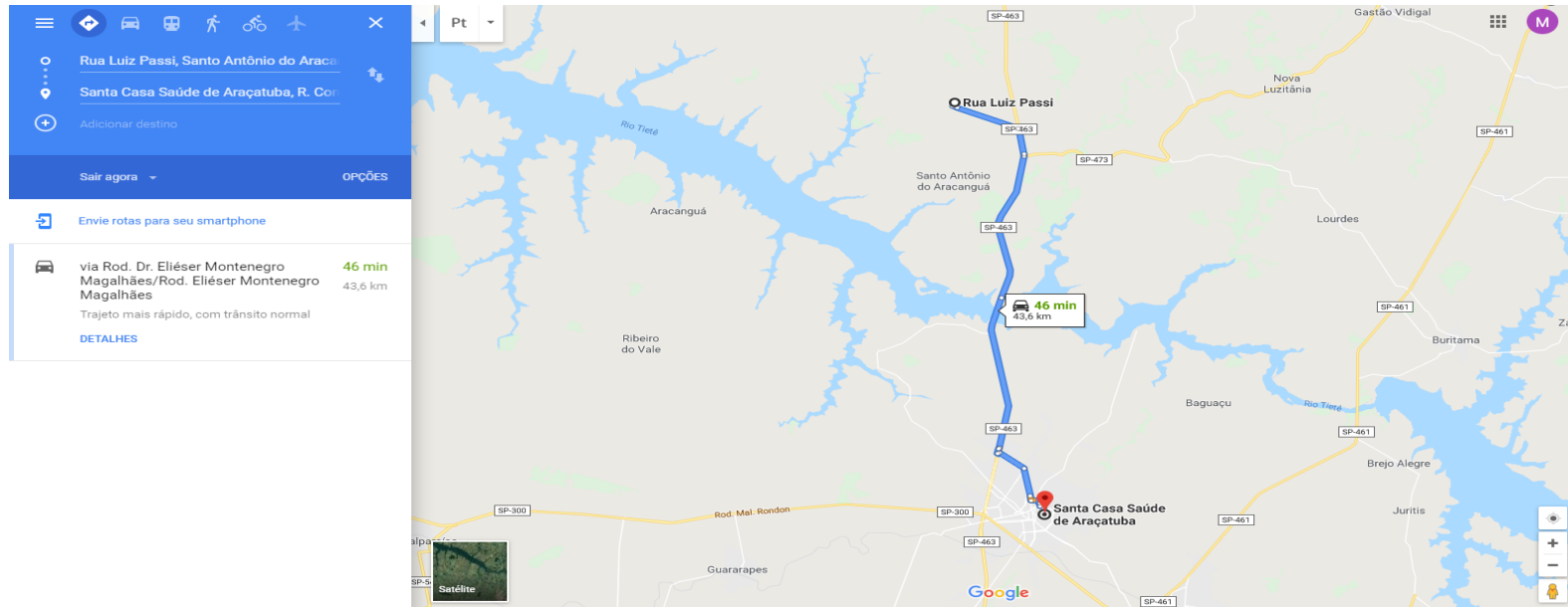
***UBS II VICENTINOPOLIS SANTO ANTONIO DO ARACANGUA
RUA JOAO ATAIDE DE CAMARGO 151**

Centro de Planejamento e Avaliação do DRS II Araçatuba – CPA/AAB
R. Oscar Rodrigues Alves, 1296 | CEP 16015-030 | Araçatuba, SP | Fone: (18) 3623-7010
Grupo de Vigilância Epidemiológica XI Araçatuba
R Bagaçu, 380 Araçatuba – SP – CEP 16.015-412 - Fone/Fax (018) 3609-8521



*** UBS II MAJOR PRADO SANTO ANTONIO DO ARACANGUA
RUA LUIS PASSI 451**

Centro de Planejamento e Avaliação do DRS II Araçatuba – CPA/AAB
R. Oscar Rodrigues Alves, 1296 | CEP 16015-030 | Araçatuba, SP | Fone: (18) 3623-7010
Grupo de Vigilância Epidemiológica XI Araçatuba
R Bagaçu, 380 Araçatuba – SP – CEP 16.015-412 - Fone/Fax (018) 3609-8521



***CS II DE SANTO ANTONIO DO ARACANGUÁ**
AVENIDA DOS EUGÊNIOS, 451

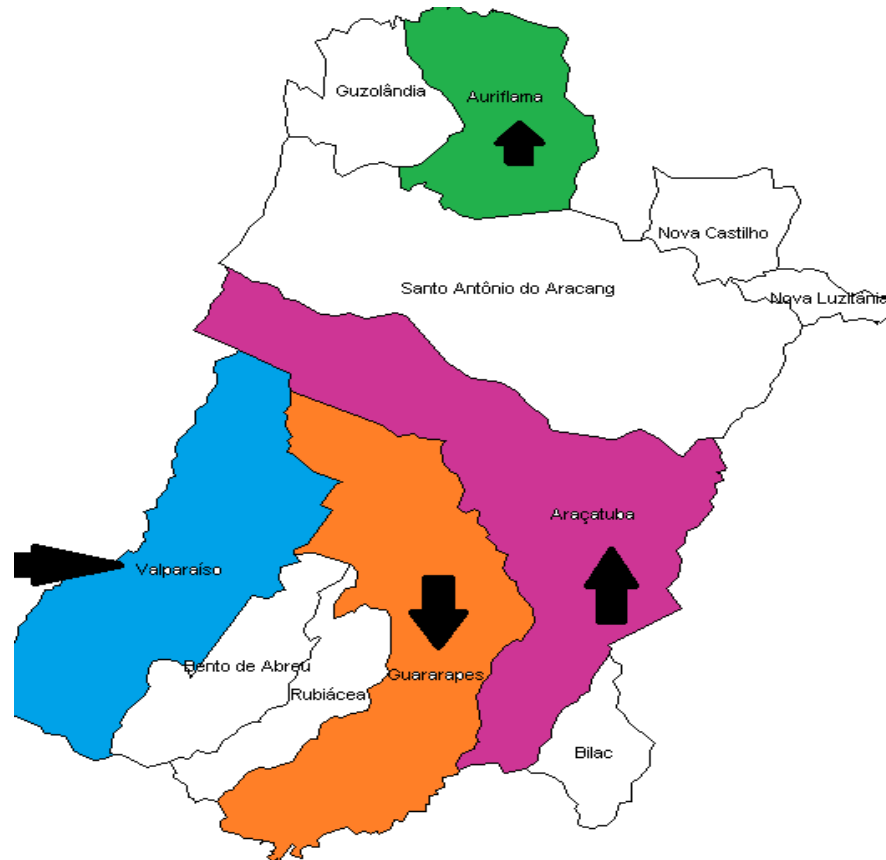
Centro de Planejamento e Avaliação do DRS II Araçatuba – CPA/AAB
R. Oscar Rodrigues Alves, 1296 | CEP 16015-030 | Araçatuba, SP | Fone: (18) 3623-7010
Grupo de Vigilância Epidemiológica XI Araçatuba
R Bagaçu, 380 Araçatuba – SP – CEP 16.015-412 - Fone/Fax (018) 3609-8521

PONTOS ESTRATÉGICOS DE SOROS ANTIVENENOS / CIR CENTRAL

CENTRAL	Ponto Estratégico no município	PE de Referência	TOTAL UBS	Nº UBS com horário estendido /PA 24 H	PRESEÇA DE MÉDICO APÓS 17 H	Nº UBS funcionamento até 17 H	Telefone disponível setor Remoção		
ARAÇATUBA	SIM	SANTA CASA ATA		2	2	19	(18) 3607-3000		Wanda Dias
AURIFLAMA	SIM	STA CASA AURIFLAMA	4	1	1	4	(17)3482-1120		AGUINALDO LINO
BENTO DE ABREU	NÃO	SANTA CASA VALPARAÍSO	1	0	0	1	(18)99795-6475		Secretária Saude
BILAC	NÃO	HOSPITAL DE CLEMENTINA	1	0	1	1	(18)3659-1243	HOSPITAL	AGHATA
GUARARAPES	SIM	STA CASA GUARARAPES	4	0	1	4	(18)3406-9000	(18)991750-7223	Aulizete
GUZOLANDIA	NÃO	STA CASA AURIFLAMA	1	0	1(até 19H)	1	(17) 36371145		José Luiz
NOVA CASTILHO	NÃO	STA CASA AURIFLAMA	1	0	0	1	(17) 38316160	(17) 996645975	Secretária Saude
NOVA LUZITÂNIA	NÃO	PA 24h SANTO ANTÔNIO DO ARACANGUA	1	0	1	0	(17)34831213	(17)997945180	UBS- Plantão
RUBIÁCEA	NÃO	SANTA CASA GUARARAPES	2	0	0	2	3697-9114	(18)997091620	Luiz Roberto
SANTO ANTONIO DO ARACANGUÁ	SIM	PA 24h SANTO ANTÔNIO DO ARACANGUA	3	1	1	2	(18)3639-9595		
VALPARAÍSO	SIM	ARACANGUA	5	0	0	5	(18)3401-1123	(18)99143-6916	Érica

FONTE: DRS II - ARAÇATUBA

PONTOS ESTRATÉGICOS DE SOROS ANTIVENENOS / CIR CENTRAL



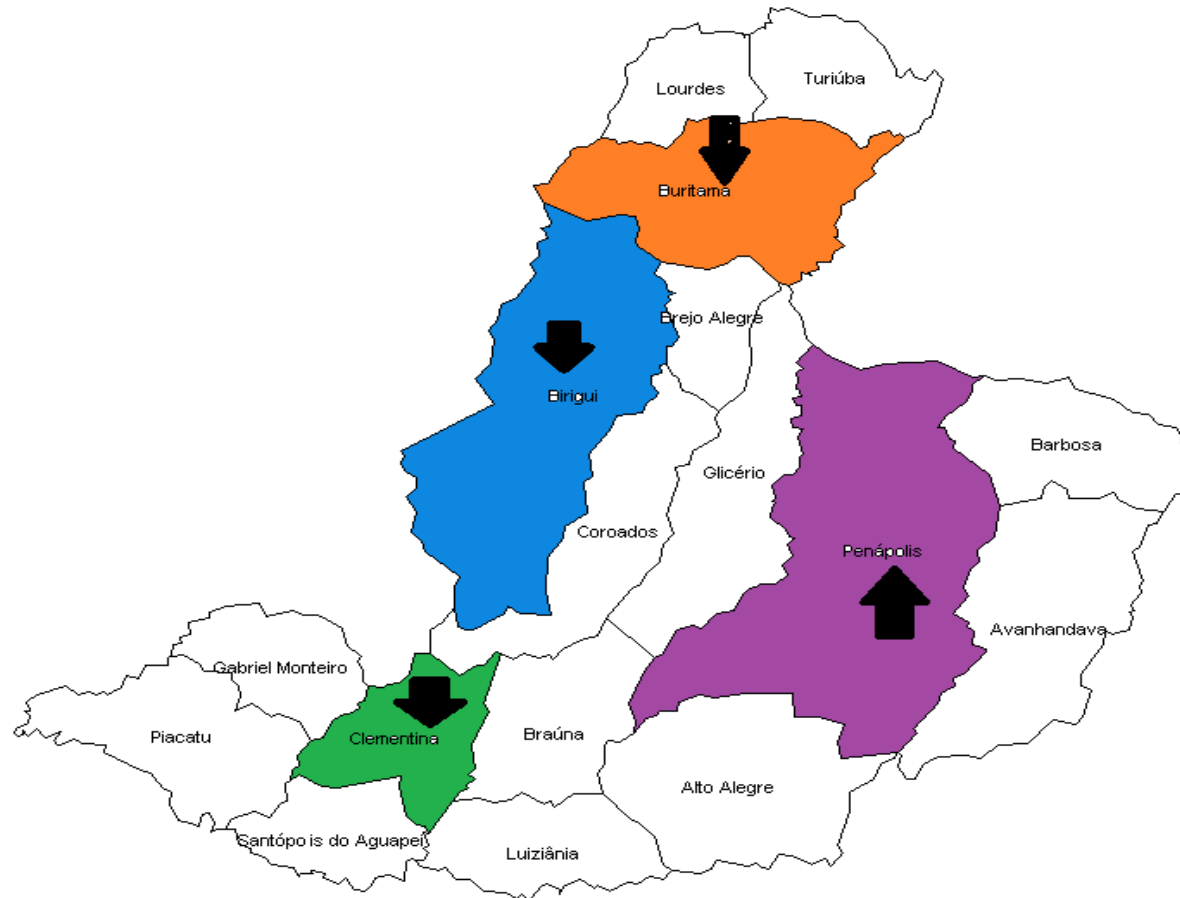
Centro de Planejamento e Avaliação do DRS II Araçatuba – CPA/AAB
R. Oscar Rodrigues Alves, 1296 | CEP 16015-030 | Araçatuba, SP | Fone: (18) 3623-7010
Grupo de Vigilância Epidemiológica XI Araçatuba
R Baguaçu, 380 Araçatuba – SP – CEP 16.015-412 - Fone/Fax (018) 3609-8521

PONTOS ESTRATÉGICOS DE SOROS ANTIVENENOS / CIR CONSÓRCIOS

CIR CONSÓRCIOS	Ponto Estratégico no município	PE de Referência	TOTAL UBS	Nº UBS com horário estendido /PA 24 H	PRESEÇA DE MÉDICO APÓS 17 H	Nº UBS funcionamento até 17 H	Telefone disponível setor Remoção		
ALTO ALEGRE	NÃO	PSM PENAPOLIS	3	0	NÃO	3 (7 ÀS 17 H)	36571215	36571207	
AVANHANDAVA	NÃO	PSM PENAPOLIS	2	1 (COM PA 24 H)	SIM	1 (7 ÀS 17H)	PLANTÃO 24HS		192
BARBOSA	NÃO	PSM PENAPOLIS	1	1(COM PA 24 H)	SIM	faz horário ampliado com PA	PLANTÃO 24HS		192
BIRIGUI	SIM	PSM BIRIGUI	10	10	NÃO	10 (7 ÀS 17H)	36426023	363885880	996576229
BRAÚNA	NÃO	PSM PENAPOLIS	1	1 (7 ÀS 21H)	SIM	Faz horário ampliado	192		
BREJO ALEGRE	NÃO	STA CASA BURITAMA	1	1 (7 ÀS 19 H)	SIM	Faz horário ampliado	36461269		
BURITAMA	SIM	STA CASA BURITAMA	2	0	NÃO	Tem PE	36912310		
CLEMENTINA	SIM	HOSPITAL DE CLEMENTINA	1	0	NÃO	Tem PE	36581142	36581443	
COROADOS	NÃO	PSM BIRIGUI	1	1 (7 ÀS 20H; SÁB/DOM 7 ÀS 12H)	SIM	Faz horário ampliado	36451233		
GABRIEL MONTEIRO	NÃO	HOSPITAL DE CLEMENTINA	1	0	NÃO	1 (7 às 17 h)	36021220	192	
GLICÉRIO	NÃO	PSM PENAPOLIS	2	2 (7 às 19 H) .UBS Elias Gimaiei atende finais de semana das 8 às 12h	SIM	1 (7 ÀS 17)	997983924		
LOURDES	NÃO	STA CASA BURITAMA	1	0	NÃO	1 (7 ÀS 17)	998151761	PLANTÃO	
LUIZIÂNIA	NÃO	PSM PENAPOLIS	1	1 (COM PA 24 H)	SIM		996067388	997649127/	997649923
PENÁPOLIS	SIM	PSM PENAPOLIS	9	0	NÃO	9 (7 ÀS 17 H)			
PIACATU	NÃO	HOSPITAL DE CLEMENTINA	1	1 (7 às 21 H ; SAB/DOM 8 às 16:30)	SIM	Faz horário ampliado	36931248	36931300	
SANTÓPOLIS DO AGUAPEÍ	NÃO	HOSPITAL DE CLEMENTINA	1	1 (8 ÀS 19H COM MÉDICO - 19H EM DIANTE SEM MÉDICO)	Até 19h	01 Faz horário ampliado	997511181	997931417	997591194
TURIUBA	NÃO	STA CASA BURITAMA	1	1(8 ÀS 20H)	Até 20h	1 (7 ÀS 17)	192	36961223	

FONTE: DRS II - ARAÇATUBA

PONTOS ESTRATÉGICOS DE SOROS ANTIVENENOS / CIR CONSÓRCIOS



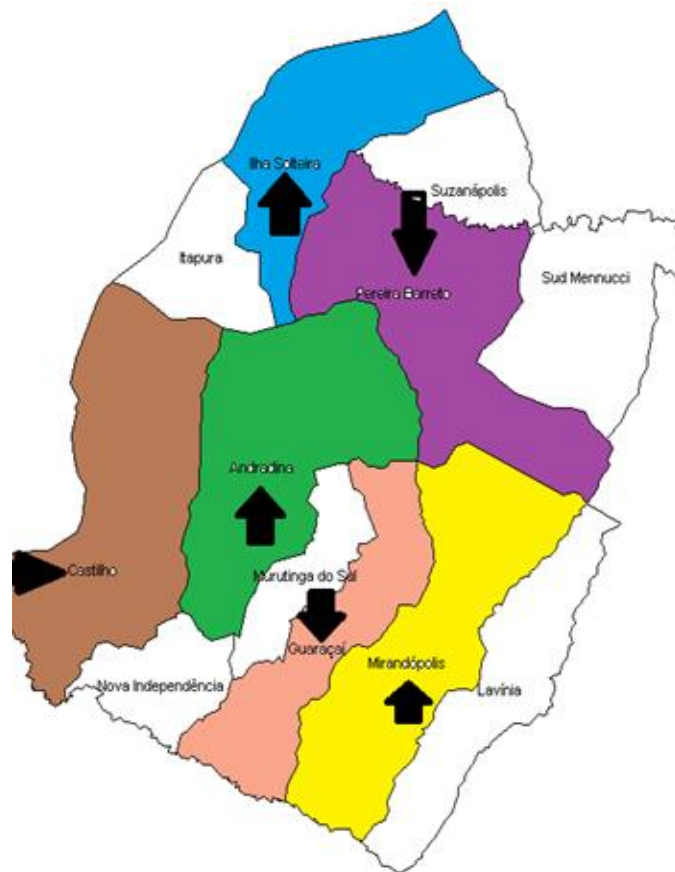
Centro de Planejamento e Avaliação do DRS II Araçatuba – CPA/AAB
R. Oscar Rodrigues Alves, 1296 | CEP 16015-030 | Araçatuba, SP | Fone: (18) 3623-7010
Grupo de Vigilância Epidemiológica XI Araçatuba
R Baguaçu, 380 Araçatuba – SP – CEP 16.015-412 - Fone/Fax (018) 3609-8521

PONTOS ESTRATÉGICOS DE SOROS ANTIVENENOS / CIR LAGOS

CIR LAGOS	Ponto Estratégico no município	PE de Referência	TOTAL UBS	Nº UBS com horário estendido /PA 24 H	PRESENÇA DE MÉDICO APÓS 17 H	Nº UBS funcionamento até 17 H	Telefone disponível setor Remoção		
ANDRADINA	SIM	ANDRADINA	5	6	6	-	3702-2244/192		
CASTILHO	SIM	CASTILHO	2	1 (hospital)	0	2	3741-1580 (hospital)		
GUARAÇÁÍ	SIM	GUARAÇÁÍ	2	1			3705-1223		
ITAPURA	NÃO	ILHA SOLTEIRA	2	0	1	1	37451227 (plantão)		
ILHA SOLTEIRA	SIM	ILHA SOLTEIRA	10	1	2	10	99639-9224	99736-9286	
LAVÍNIA	NÃO	MIRANDÓPOLIS	2	-2	0	2	3698-1284	996050002	996082996
MIRANDÓPOLIS	SIM	MIRANDÓPOLIS	4	1	1	4	3701-6006	99751-3010	
MURUTINGA DO SUL	NÃO	MIRANDÓPOLIS	1	0	0	1	3788-1146		
NOVA INDEPENDÊNCIA	NÃO	ANDRADINA	2	0	0	2	997239946		
PEREIRA BARRETO	SIM	PEREIRA BARRETO	5 e 1 rural	1	1	4 e 1 rural	3718-3704 ou 3718-6176	3718-2330	3718-2329
SUD MENUCCI	NÃO	PEREIRA BARRETO	2	1	1	2	3786-1117	3786-9602	3786-1344
SUZANÁPOLIS	NÃO	PEREIRA BARRETO	2	0	0	2	37061339	37061366	

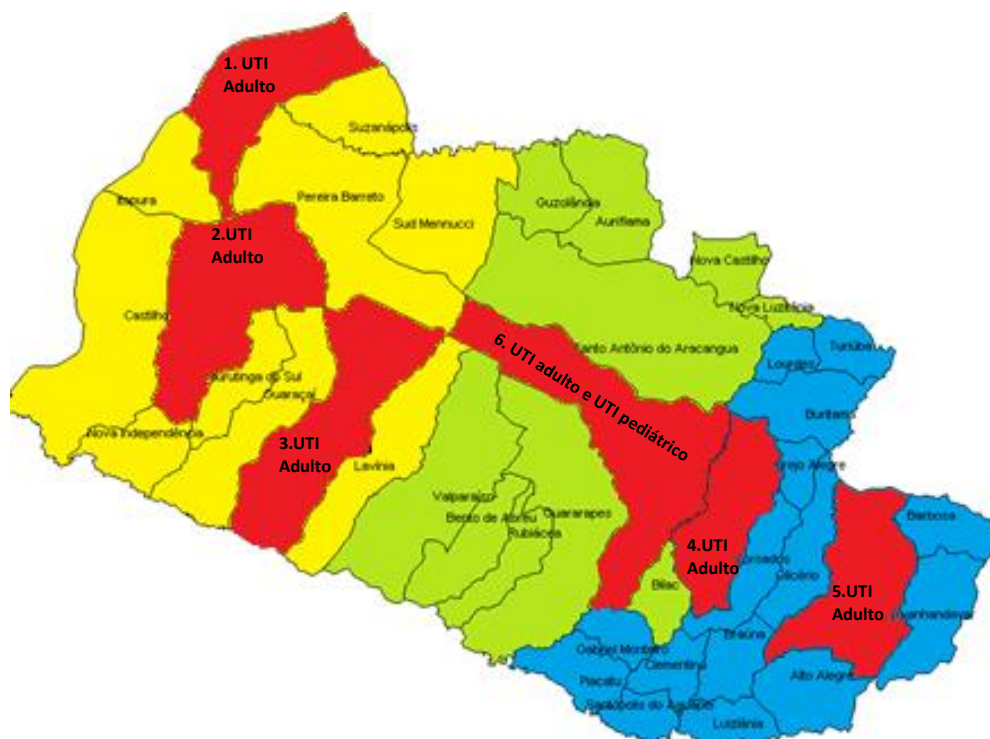
FONTE: DRS II - ARAÇATUBA

PONTOS ESTRATÉGICOS DE SOROS ANTIVENENOS / CIR LAGOS



Centro de Planejamento e Avaliação do DRS II Araçatuba – CPA/AAB
R. Oscar Rodrigues Alves, 1296 | CEP 16015-030 | Araçatuba, SP | Fone: (18) 3623-7010
Grupo de Vigilância Epidemiológica XI Araçatuba
R Baguaçu, 380 Araçatuba – SP – CEP 16.015-412 - Fone/Fax (018) 3609-8521

MAPA 4 - Distribuição de UTI TIPO I e II da REGIÃO DO DRS II ARAÇATUBA



1. Município Ilha de Solteira: Hospital Regional de Ilha Solteira
2. Município Andradina: Santa Casa de Andradina
3. Município Mirandópolis: Hospital Estadual de Mirandópolis
4. Município Birigui: Irmandade Santa Casa de Birigui
5. Município Penápolis: Santa Casa de Penápolis
6. Município Araçatuba: Santa Casa de Araçatuba

Os 40 municípios que compõe a região do DRS II Araçatuba possuem 06 equipamentos de saúde nível terciário com suporte de Unidade de Terapia Intensiva, sendo que dentre as 06, apenas a Santa Casa de Misericórdia de Araçatuba possui UTI pediátrica. Na tabela 5, está descrito o fluxo de referências dos municípios aos PES, e destes as referências ao nível terciário com suporte de Unidade de Terapia Intensiva. Conforme o MAPA 4, a distribuição dos serviços de atenção no nível terciário para o suporte UTI tipo I e II adulto e no MAPA 5 o suporte UTI pediátrico na região central das três microrregiões. Ressaltamos que apesar das referências de PES para os 40 municípios da regional de Araçatuba, os Ponto Estratégico - PES funcionam regionalmente e possuem a característica de “portas abertas”, informação essa amplamente

divulgada nas reuniões de CIR, no protocolo impresso e distribuído junto aos hospitais e clínicas da rede pública e privada.

****** vale ressaltar que os acidentes escorpiônicos envolvendo crianças de 0-10 anos serão encaminhados urgentemente para o PE de referência, mas receberá o soro antiveneno apenas após avaliação/indicação médica e se o quadro clínico se agravar neste grupo etário, será atendido no PE da Santa Casa Araçatuba que possui UTI pediátrica.**

TABELA 5 – Referências das regiões de saúde (central, consórcio e lagos) por Pontos Estratégicos de Soro (PES) e os equipamentos de saúde para referência terciária adulta e infantil:

Municípios	Pontos Estratégicos	Ref. UTI Adulto	Ref. UTI Infantil
Araçatuba Santo Antonio do Aracanguá* Nova Luzitânia*	Araçatuba - Santa Casa de Araçatuba	Araçatuba - Santa Casa de Araçatuba	Araçatuba - Santa Casa de Araçatuba
Rubiácea Guararapes	Guararapes - Santa Casa de Guararapes	Araçatuba - Santa Casa de Araçatuba	Araçatuba - Santa Casa de Araçatuba
Valparaíso Bento de Abreu	Valparaíso - Santa Casa de Valparaíso	Mirandópolis - Hospital Estadual Dr. Osvaldo Branadi Faria	Araçatuba - Santa Casa de Araçatuba
Auriflama Nova Castilho Guzolândia	Auriflama - Santa Casa de Auriflama	Araçatuba - Santa Casa de Araçatuba	Araçatuba - Santa Casa de Araçatuba
Birigui Coroados	Birigui - Pronto Socorro de Muncipal	Birigui - Santa Casa de Birigui	Araçatuba - Santa Casa de Araçatuba
Clementina Gabriel Monteiro Piacatu Santópolis do Aguapeí Bilac	Clementina - Associação Hospitalar de Clementina	Birigui - Santa Casa de Birigui	Araçatuba - Santa Casa de Araçatuba
Penápolis Avanhandava Barbosa Braúna Glicério Luiziânia Alto Alegre	Penápolis - Pronto Socorro Municipal	Santa Casa de Penápolis	Araçatuba - Santa Casa de Araçatuba
Buritama	Buritama- Santa Casa de		Araçatuba - Santa Casa de

Centro de Planejamento e Avaliação do DRS II Araçatuba – CPA/AAB

R. Oscar Rodrigues Alves, 1296 | CEP 16015-030 | Araçatuba, SP | Fone: (18) 3623-7010

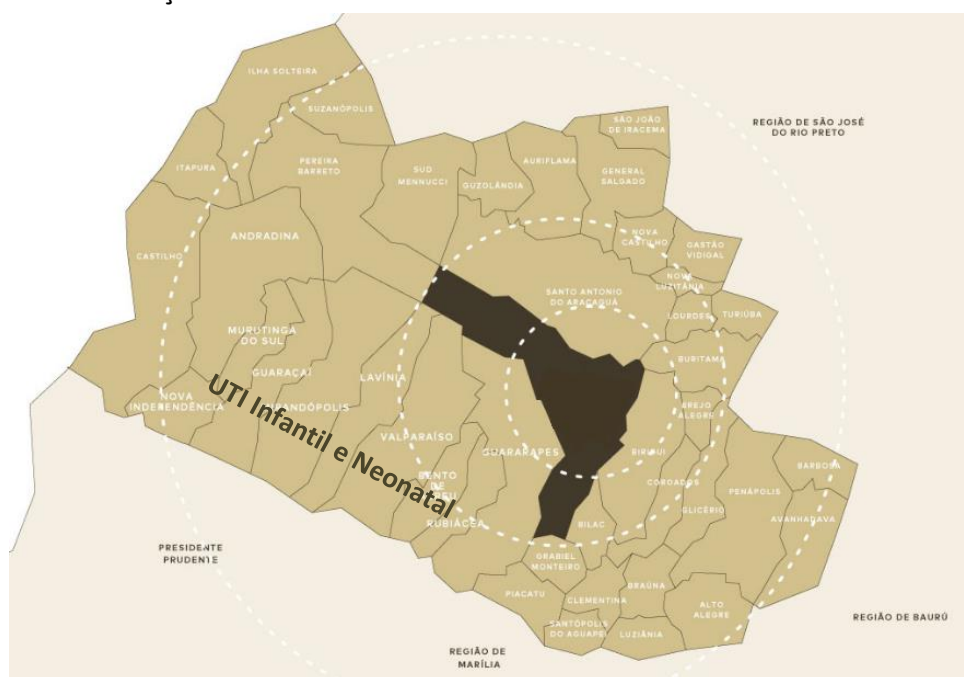
Grupo de Vigilância Epidemiológica XI Araçatuba

R Bagaçu, 380 Araçatuba – SP – CEP 16.015-412 - Fone/Fax (018) 3609-8521

Coroados Turiúba Lourdes	Misericórdia São Francisco	Birigui - Santa Casa de Birigui	Araçatuba
Andradina Nova Independência	Andradina - Santa Casa de Andradina	Andradina - Santa Casa de Andradina	Araçatuba - Santa Casa de Araçatuba
Castilho	Castilho - Hospital Sociedade Beneficente	Andradina - Santa Casa de Andradina	Santa Casa de Araçatuba
Guaraçá	Guaraçá - Hospital Maternidade de Guaraçá	Mirandópolis - Hospital Estadual Dr. Osvaldo Branadi Faria	Santa Casa de Araçatuba
Ilha Solteira Itapura	Ilha Solteira - Hospital Regional de Ilha Solteira	Ilha Solteira - Hospital Regional de Ilha Solteira	Araçatuba - Santa Casa de Araçatuba
Mirandópolis Lavinia Murutinga do Sul	Mirandópolis - Hospital Estadual Dr. Osvaldo Branadi Faria	Mirandópolis - Hospital Estadual Dr. Osvaldo Branadi Faria	Araçatuba - Santa Casa de Araçatuba
Pereira Barreto Sud Menucci Suzanápolis	Pereira Barreto - Santa Casa de Pereira Barreto	Ilha Solteira - Hospital Regional de Ilha Solteira	Araçatuba - Santa Casa de Araçatuba

* Assim que toda a equipe médica for treinada, a referência de Nova Luzitânia e Santo Antônio do Aracanguá passará a ser o Centro de Saúde III de Santo Antônio do Aracanguá.

MAPA 5 - Referência de UTI pediátrica e neonatal para os demais pontos estratégicos de soro - REGIÃO DO DRS II ARAÇATUBA



Centro de Planejamento e Avaliação do DRS II Araçatuba – CPA/AAB
R. Oscar Rodrigues Alves, 1296 | CEP 16015-030 | Araçatuba, SP | Fone: (18) 3623-7010
Grupo de Vigilância Epidemiológica XI Araçatuba
R Bagaçu, 380 Araçatuba – SP – CEP 16.015-412 - Fone/Fax (018) 3609-8521

Para a organização e formalização dos fluxos pactuados juntos aos representantes: gestores municipais, vigilância de epidemiológica, departamento regional de saúde, e outros atores envolvidos. Foram elaborados os **fluxos para acidente escorpiónico** (abaixo descritos) com informações gerais de manejo clínico e condutas que devem ser realizadas pela população no momento imediato ao acidente, além de orientações, telefones de contato do Hospital Vital/ Butantã (11) 2627-9529 - WhatsApp: (11) 98934-9600.

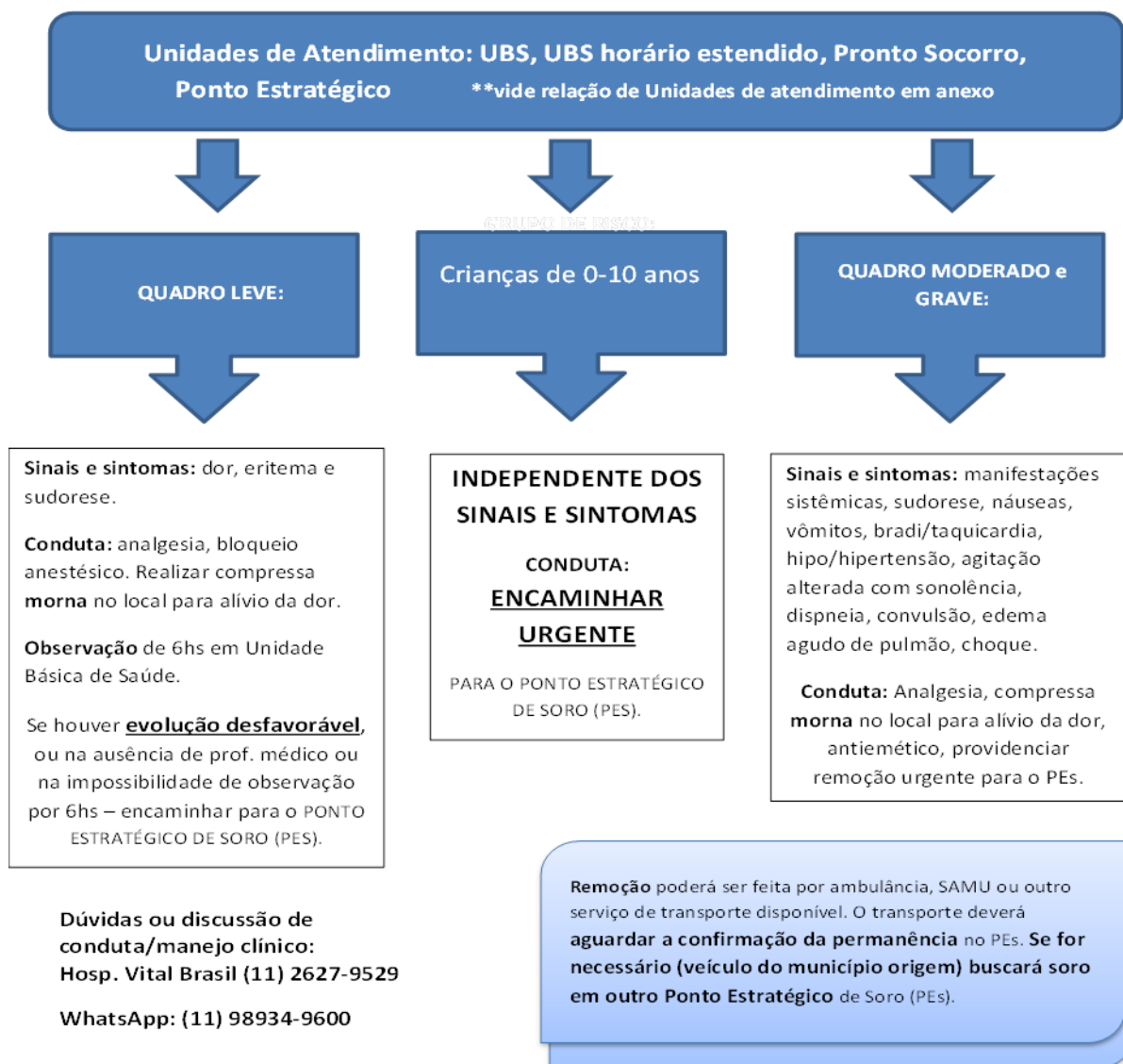
A organização de transporte com anexo a planilha com pontos estratégicos, contatos telefônicos dos serviços ou responsáveis pelo transporte indicados pelos gestores municipais de saúde. De acordo com a **Deliberação CIB nº 14 de 28/03/2019**, quando identificado o risco na remoção do paciente, deverá ser solicitado o transporte dos soros antivenenos até o local de atendimento inicial do paciente acidentado.

A remoção poderá ser feita por ambulância, SAMU ou outro serviço de transporte disponível. O transporte deverá aguardar a confirmação da permanência no PEs. Se for necessário, ficou **pactuado que o veículo do município origem**, buscará o soro em outro Ponto Estratégico de Soro (PEs).

Estes **fluxogramas** das páginas 34, 35 e 36, e **planilha de contatos** das páginas 24, 26 e 28 foram criados para agilizar o atendimento dos usuários, que foram divulgados em forma eletrônica e impressos para todas as Unidades de Saúde, sendo estas **públicas e privadas**, com orientação de manter em locais públicos e de grande circulação de pessoas.

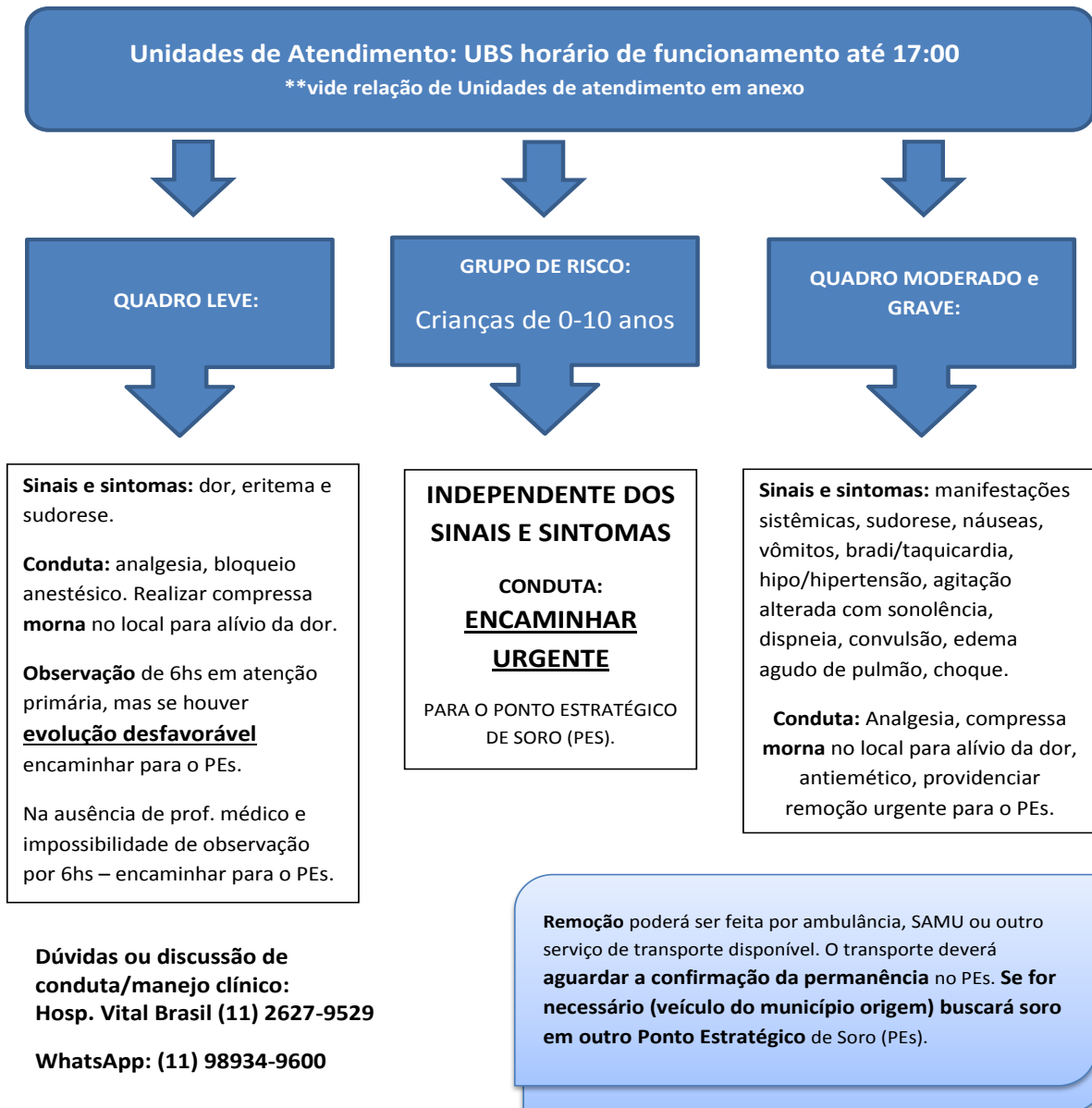
Nos **fluxogramas** das páginas 34, 35 e 36, no que se refere ao atendimento/ **encaminhamento urgente ao PES – Santa Casa Araçatuba** (equipamentos de saúde nível terciário com suporte de Unidade de Terapia Intensiva- pediátrico). A criança encaminhada para o PES, receberá o soro antiveneno, se houver piora da evolução clínica do quadro sistêmico, sendo avaliada e realizada a prescrição médica.

FLUXOGRAMA PARA ACIDENTE ESCORPIÔNICO



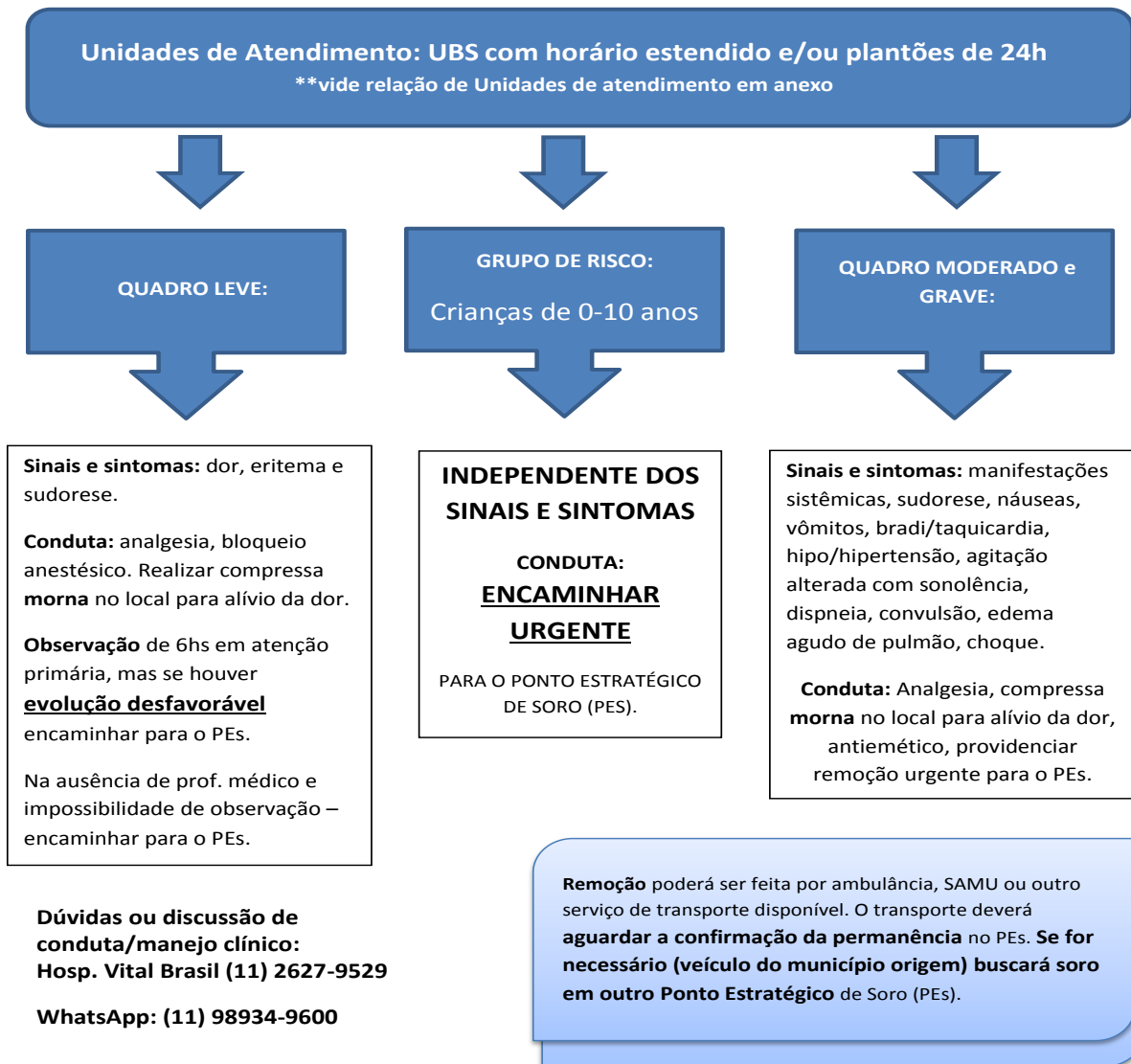
Caso a criança ≤ 10 anos já apresente sintomatologia sistêmica no primeiro atendimento, preferencialmente deve ser encaminhada para o PE referência com UTI, caso o tempo de 50min não seja comprometido. No entanto, se este tempo for acima de 50min, deve-se operacionalizar para que a soroterapia antiescorpiônica possa ser feita, seja durante o deslocamento para a referência terciária, seja passando pelo PE referência sem UTI, ou enviando o soro antiveneno até a criança.

FLUXOGRAMA PARA ACIDENTE ESCORPIÔNICO



Caso a criança ≤ 10 anos já apresente sintomatologia sistêmica no primeiro atendimento, preferencialmente deve ser encaminhada para o PE referência com UTI, caso o tempo de 50min não seja comprometido. No entanto, se este tempo for acima de 50min, deve-se operacionalizar para que a soroterapia antiescorpiônica possa ser feita, seja durante o deslocamento para a referência terciária, seja passando pelo PE referência sem UTI, ou enviando o soro antiveneno até a criança.

FLUXOGRAMA PARA ACIDENTE ESCORPIÔNICO



Caso a criança ≤ 10 anos já apresente sintomatologia sistêmica no primeiro atendimento, preferencialmente deve ser encaminhada para o PE referência com UTI, caso o tempo de 50min não seja comprometido. No entanto, se este tempo for acima de 50min, deve-se operacionalizar para que a soroterapia antiescorpiônica possa ser feita, seja durante o deslocamento para a referência terciária, seja passando pelo PE referência sem UTI, ou enviando o soro antiveneno até a criança.

PROPOSTA PARA O 2º SEMESTRE DE 2019:

- *Capacitar médicos e enfermeiros em relação ao manejo clínico de pacientes vítimas de acidentes por escorpião, bem como os demais animais peçonhentos;*
- *Realizar visitas nos Pontos Estratégicos de Soros com intuito de reforçar a importância da notificação dos Acidentes por Animais Peçonhentos;*
- *Promover o Encontro de Saúde Única Regional em Escorpião” com ênfase em saúde animal, saúde ambiental e saúde humana. Contaremos com a participação de palestrantes médicos, biólogos e veterinários.*