

# Novo Coronavírus (COVID-19)

## Situação Epidemiológica



Atualizado em 29/09/2022

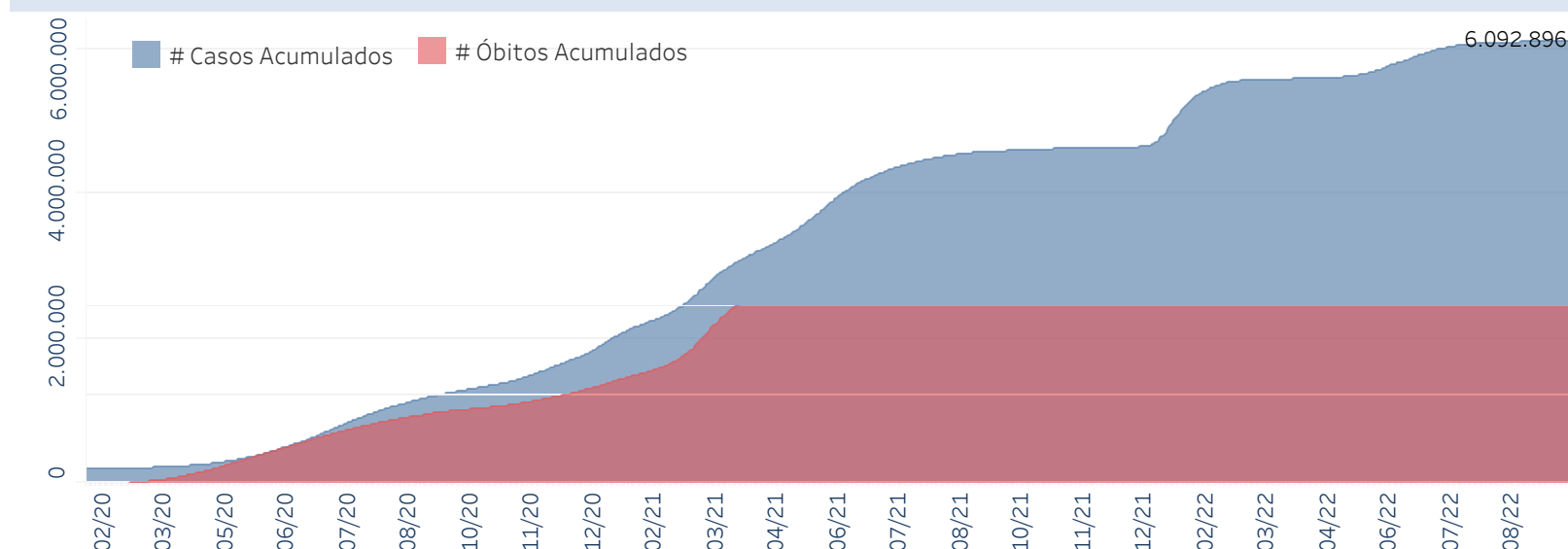
### Situação em números de COVID-19 (casos confirmados e óbitos)

Mundial	Óbitos Mundiais	Estado de São Paulo	Óbitos Estado de São Paulo
225.680.357	4.644.740	6.092.896	174.604

\* FONTE: World Health Organization - Coronavirus Disease 2019 (COVID-19) Data: 15/09/2021 00:00:00 GMT 00:00

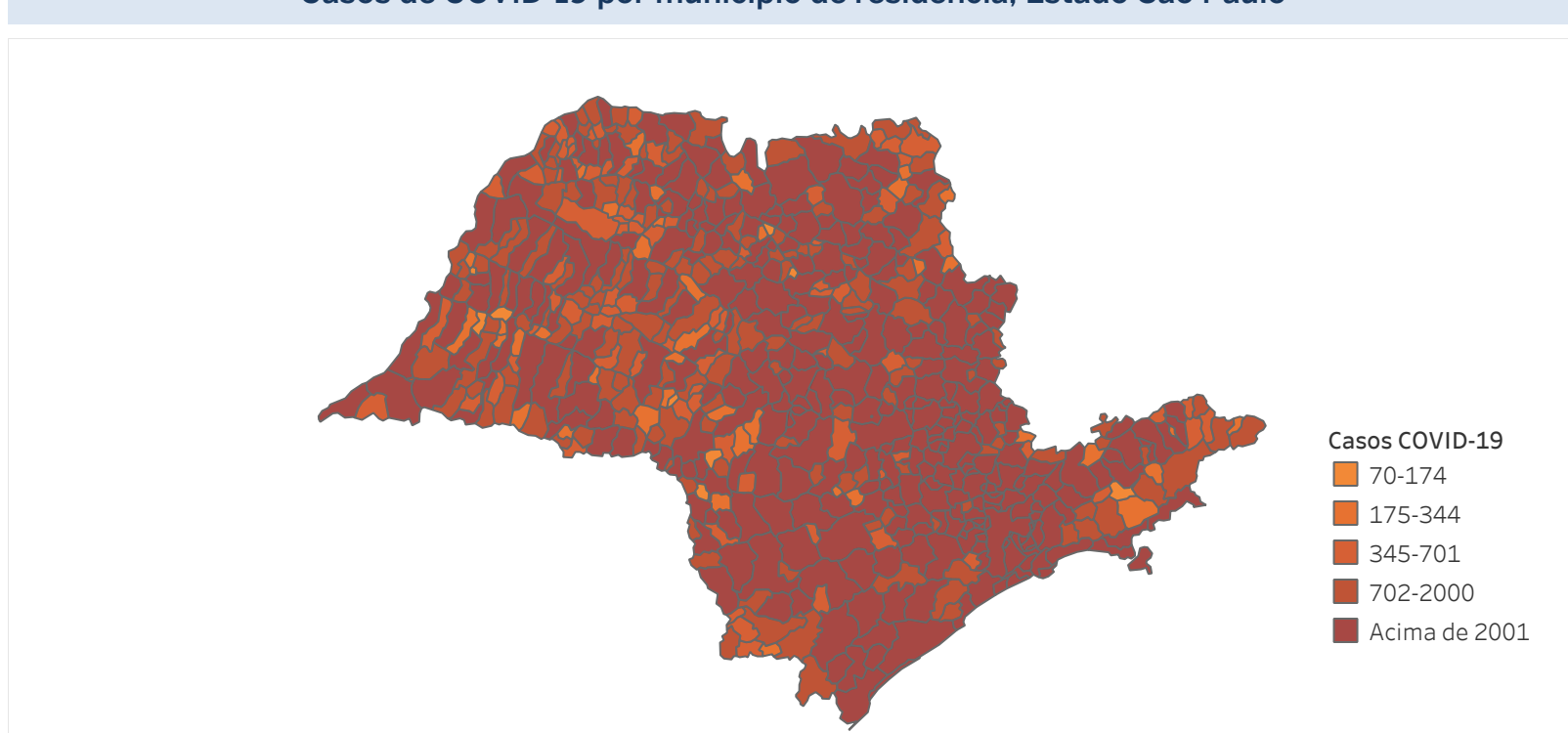
Y FONTE: CVE/CCD/SES-SP

### Casos e óbitos confirmados para COVID-19, acumulados até 29/09/2022. Estado de São Paulo



FONTE: SIVEP-Gripe, RedCap e e-SUS VE

### Casos de COVID-19 por município de residência, Estado São Paulo

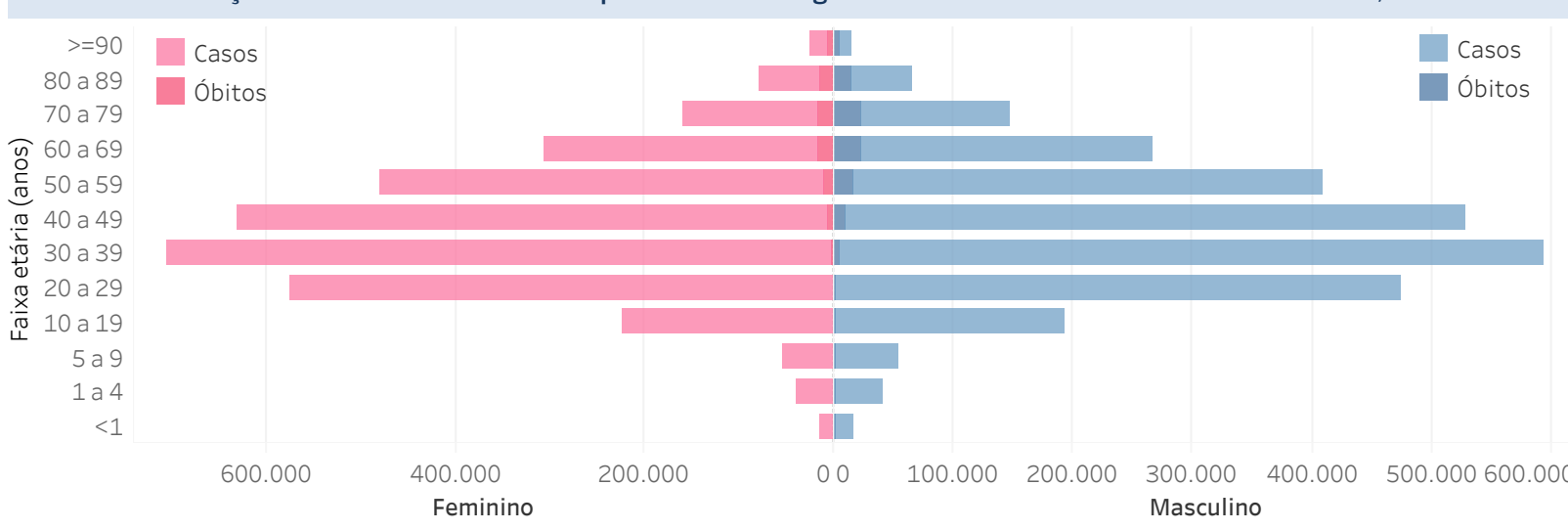


FONTE: SIVEP-Gripe, RedCap e e-SUS VE

Município	# Casos	Óbitos	Município	# Casos	Óbitos	Município	# Casos	Óbitos
ADOLFOPOLIS	11.932	191	AGUAÍ	6.865	136	AGUIANI	392	36
AGUAS DA PRATA	6.865	136	AGUAS DE LINDÓIA	5.180	63	AGUAS DE SANTA BARBARA	620	24
AGUAS DE LINDÓIA	5.180	63	AGUAS DE SANTA BARBARA	620	24	AGUAS DE SÃO PEDRO	475	16
AGUAS DE SANTA BARBARA	620	24	AGUAS DE SÃO PEDRO	475	16	AGUDOS	7.407	121
AGUAS DE SÃO PEDRO	475	16	AGUDOS	7.407	121	ALAMBARÍ	1.478	13
AGUDOS	7.407	121	ALAMBARÍ	1.478	13	ALFREDO MARCONDES	308	20
ALAMBARÍ	1.478	13	ALFREDO MARCONDES	308	20	ALTAIR	32	18
ALFREDO MARCONDES	308	20	ALTAIR	32	18	ALTINÓPOLIS	2.339	37
ALTAIR	32	18	ALTINÓPOLIS	2.339	37	ALTO ALEGRE	418	25
ALTINÓPOLIS	2.339	37	ALTO ALEGRE	418	25	ALUMÍNIO	1.707	96
ALTO ALEGRE	418	25	ALUMÍNIO	1.707	96	ALVARES FLORENCE	648	18
ALUMÍNIO	1.707	96	ALVARES FLORENCE	648	18	ALVARES MACHADO	4.166	88
ALVARES FLORENCE	648	18	ALVARES MACHADO	4.166	88	ALVARO DE CARVALHO	1.291	37
ALVARES MACHADO	4.166	88	ALVARO DE CARVALHO	1.291	37	AMERICAMPOLIS	28.150	698
ALVARO DE CARVALHO	1.291	37	AMERICAMPOLIS	28.150	698	AMERICANO DO SUL	6.951	109
AMERICAMPOLIS	28.150	698	AMERICANO DO SUL	6.951	109	AMERICANO DO SUDOESTE	1.291	37
AMERICANO DO SUL	6.951	109	AMERICANO DO SUDOESTE	1.291	37	AMPARO	1.291	37
AMERICANO DO SUDOESTE	1.291	37	AMPARO	1.291	37	ANANILÂNDIA	594	6
AMPARO	1.291	37	ANANILÂNDIA	594	6	ANDRADINA	14.213	316
ANANILÂNDIA	594	6	ANDRADINA	14.213	316	ANGATUBA	1.124	39
ANDRADINA	14.213	316	ANGATUBA	1.124	39	ANHEMÚ	450	14
ANGATUBA	1.124	39	ANHEMÚ	450	14	ANHIMÁ	1.291	37
ANHEMÚ	450	14	ANHIMÁ	1.291	37	APARECIDA	2.978	125
ANHIMÁ	1.291	37	APARECIDA	2.978	125	APARECIDA D'OESTE	1.650	27
APARECIDA	2.978	125	APARECIDA D'OESTE	1.650	27	APARECIDA DO SUL	1.801	108
APARECIDA D'OESTE	1.650	27	APARECIDA DO SUL	1.801	108	ARACARIGUAMA	2.926	77
APARECIDA DO SUL	1.801	108	ARACARIGUAMA	2.926	77	ARACATUBA	46.468	929
ARACARIGUAMA	2.926	77	ARACATUBA	46.468	929	ARACATUBA DA SERRA	3.279	103
ARACATUBA	46.468	929	ARACATUBA DA SERRA	3.279	103	ARARINHA	292	20
ARACATUBA DA SERRA	3.279	103	ARARINHA	292	20	ARARUAMA	276	22
ARARINHA	292	20	ARARUAMA	276	22	ARAXÁ	61.741	645
ARARUAMA	276	22	ARAXÁ	61.741	645	ARAXÓPOLIS	894	47
ARAXÁ	61.741	645	ARAXÓPOLIS	894	47	ARCAÍ	591	9
ARAXÓPOLIS	894	47	ARCAÍ	591	9	ARCAÍ-URUBETINGA	2.051	30
ARCAÍ	591	9	ARCAÍ-URUBETINGA	2.051	30	AREÍLVA	2.205	32
ARCAÍ-URUBETINGA	2.051	30	AREÍLVA	2.205	32	AREÓPOLIS	1.291	37
AREÍLVA	2.205	32	AREÓPOLIS	1.291	37	ARIRANHA	9.066	155
AREÓPOLIS	1.291	37	ARIRANHA	9.066	155	ARTUR NOGUEIRA	12.355	360
ARIRANHA	9.066	155	ARTUR NOGUEIRA	12.355	360	ARUJA	583	9
ARTUR NOGUEIRA	12.355	360	ARUJA	583	9	ASSIS	23.586	467
ARUJA	583	9	ASSIS	23.586	467	ATÍBIA	2.266	37
ASSIS	23.586	467	ATÍBIA	2.266	37	AURIFLAMA	830	14
ATÍBIA	2.266	37	AURIFLAMA	830	14	AVAI	15.584	321
AURIFLAMA	830	14	AVAI	15.584	321	BADY BASSITT	2.921	71
AVAI	15.584	321	BADY BASSITT	2.921	71	BALSAMO	724	4
BADY BASSITT	2.921	71	BALSAMO	724	4	BANANAL	2.921	71
BALSAMO	724	4	BANANAL	2.921	71	BARÃO GLEB	1.124	39
BANANAL	2.921	71	BARÃO GLEB	1.124	39	BARÃO DE ANTONINA	970	11
BARÃO GLEB	1.124	39	BARÃO DE ANTONINA	970	11	BARBOSA	937	11
BARÃO DE ANTONINA	970	11	BARBOSA	937	11	BARCELONA	6.865	136
BARBOSA	937	11	BARCELONA	6.865	136	BARRA BONITA	5.623	130
BARCELONA	6.865	136	BARRA BONITA	5.623	130	BARRA DO CHAPEL	435	14
BARRA BONITA	5.623	130	BARRA DO CHAPEL	435	14	BARRA DO TURVO	894	27
BARRA DO CHAPEL	435	14	BARRA DO TURVO	894	27	BARRETOS	29.072	637
BARRA DO TURVO	894	27	BARRETOS	29.072	637	BARRO BRANCO	1.769	32
BARRETOS	29.072	637	BARRO BRANCO	1.769	32	BARRO VERDE	46.467	1.257
BARRO BRANCO	1.769	32	BARRO VERDE	46.467	1.257	BARUSIL	2.051	30
BARRO VERDE	46.467	1.257	BARUSIL	2.051	30	BASTOS	3.016	211
BARUSIL	2.051	30	BASTOS	3.016	211	BATATAIS	81.798	1.459
BASTOS	3.016	211	BATATAIS	81.798	1.459	BAURILIA	5.570	99
BATATAIS	81.798	1.459	BAURILIA	5.570	99	BAURUPÓLIS	665	6
BAURILIA	5.570	99	BAURUPÓLIS	665	6	BENEDICTINO	2.051	30
BAURUPÓLIS	665	6	BENEDICTINO	2.051	30	BERNARDINO DE CAMPOS	10.940	198
BENEDICTINO	665	6	BERNARDINO DE CAMPOS	10.940	198	BERTIÓPOLIS	969	25
BERNARDINO DE CAMPOS	10.940	198	BERTIÓPOLIS	969	25	BIALTA	30.070	648
BERTIÓPOLIS	969	25	BIALTA	30.070	648	BIRITIBA MIRIM	1.596	120
BIALTA	30.070	648	BIRITIBA MIRIM	1.596	120	BOA ESPERANÇA DO SUL	2.698	26
BIRITIBA MIRIM	1.596	120	BOA ESPERANÇA DO SUL	2.698	26	BOCAIARA	1.291	37
BOA ESPERANÇA DO SUL	2.698	26	BOCAIARA	1.291	37	BOFETE	2.263	29
BOCAIARA	1.291	37	BOFETE	2.263	29	BOM JESUS DOS PERDOES	2.926	77
BOFETE	2.263	29	BOM JESUS DOS PERDOES	2.926	77	BOM SUCESSO DE ITARARE	638	23
BOM JESUS DOS PERDOES	2.926	77	BOM SUCESSO DE ITARARE	638	23	BORDA D'ÁGUA	2.051	30
BOM SUCESSO DE ITARARE	638	23	BORDA D'ÁGUA	2.051	30	BORRÇA	1.058	26
BORDA D'ÁGUA	2.051	30	BORRÇA	1.058	26	BORRÇA	1.058	26
BORRÇA	1.058	26	BORRÇA	1.058	26	BORRÇA	1.058	26
BORRÇA	1.058	26	BORRÇA	1.058	26	BORRÇA	1.058	26
BORRÇA	1.058	26	BORRÇA	1.058	26	BORRÇA	1.058	26

FONTE: SIVEP-Gripe, RedCap e e-SUS VE

### Distribuição dos casos de confirmados para COVID-19 segundo faixa etária e sexo. Estado de São Paulo, 2020.



### Distribuição dos óbitos de SRAG confirmados para COVID-19, segundo faixa etária e presença de comorbidades.

Faixa Etaria	Não	Sim
<1	64 (0,04%)	70 (0,04%)
1 a 4	30 (0,02%)	50 (0,03%)
5 a 9	16 (0,01%)	47 (0,03%)
10 a 19	84 (0,05%)	191 (0,11%)
20 a 29	774 (0,44%)	1.285 (0,74%)
30 a 39	3.279 (1,88%)	4.230 (2,46%)
40 a 49	6.509 (3,73%)	9.332 (5,34%)
50 a 59	9.402 (5,38%)	19.004 (10,88%)
60 a 69	10.390 (5,95%)	30.388 (17,40%)
70 a 79	8.501 (4,87%)	23.509 (13,04%)
80 a 89	5.902 (3,38%)	31.219 (18,03%)
>=90	2.337 (1,34%)	7.940 (4,55%)
Total geral	47.288 (27,08%)	127.316 (72,92%)

FONTE: SIVEP-Gripe

### Óbitos por COVID-19 por fatores de risco\* Estado de São Paulo

Cardiopatia	57,9%
Diabetes Mellitus	41,3%
Obesidade	18,3%
Doença Neurológica	8,3%
Doença Renal	7,7%
Pneumopatia	6,8%
Imunodepressão	4,6%
Asma	4,0%
Doença Hepática	1,7%
Doença Hematológica	1,3%
Síndrome de Down	0,4%
Gestante	0,2%
Puérpera	0,1%

\*o somatório excede o n total de pessoas com fatores de risco devido às múltiplas respostas. FONTE: SIVEP-Gripe, dados sujeitos a alteração.

**Links úteis:**  
<http://www.saude.sp.gov.br/cve-centro-de-vigilancia-epidemiologica-prof-alexandre-vranjac/areas-de-vigilancia/doencas-de-transmissao-respiratoria/coronavirus-covid-19/situacao-epidemiologica>  
<https://www.saopaulo.sp.gov.br/planosp/simi>  
<https://www.saude.gov.br/boletins-epidemiologicos>  
<https://covid19.who.int/>

